

**ГРАФИЧЕСКОЕ ОПИСАНИЕ МЕСТОПОЛОЖЕНИЯ ГРАНИЦ
ПУБЛИЧНОГО СЕРВИТУТА
ОПИСАНИЕ ГРАНИЦ ПУБЛИЧНОГО СЕРВИТУТА, СОДЕРЖАЩЕГО КООРДИНАТЫ
ХАРАКТЕРНЫХ ТОЧЕК ГРАНИЦ ПУБЛИЧНОГО СЕРВИТУТА**

Зона публичного сервитута для эксплуатации линейного объекта "Газоснабжение жилых домов в д.Ермачиха Тогучинского района Новосибирской области. Газопроводы-вводы (код объекта 54-22-428-000014)"

(наименование объекта, местоположение границ которого описано)

Сведения об объекте

№ п/п	Характеристики объекта	Описание характеристик
1	2	3
1	Местоположение объекта	Новосибирская обл., р-н Тогучинский, д. Ермачиха
2	Площадь объекта \pm величина погрешности определения площади ($P \pm \Delta P$)	2676 \pm 18 кв.м
3	Иные характеристики объекта	<p>Публичный сервитут устанавливается в соответствии с главой V.7 Земельного Кодекса РФ сроком на 49 лет в целях эксплуатации линейного объекта системы газоснабжения: "Газоснабжение жилых домов в д.Ермачиха Тогучинского района Новосибирской области. Газопроводы-вводы (код объекта 54-22-428-000014)". Владелец публичного сервитута: ООО "Газпром газораспределение Томск", ИНН 7017203428, ОГРН 1087017002533. Адрес: 634021, Томская область, г. Томск, проспект Фрунзе, д.170а, адрес электронной почты: mail@gazpromgr.tomsk.ru.</p> <p>В отношении земель неразграниченной государственной или муниципальной собственности – кадастровые кварталы 54:24:042603, 54:24:041201, 54:24:041202.</p> <p>В отношении земельного участка с кадастровым номером 54:24:041202:401, площадью 3348 \pm 20 кв.м., по адресу: обл. Новосибирская, р-н Тогучинский, п. Ермачиха, принадлежит на праве собственности физическому лицу, что подтверждается регистрацией права от 31.08.2022 № 54:24:041202:401-54/163/2022-3.</p> <p>Администрация р. п. Горный Тогучинского района Новосибирской области.</p> <p>Почтовый адрес: 633411 Российская Федерация, Новосибирская область, Тогучинский район, посёлок городского типа Горный, улица Советская, дом 10, эл. почта: AdmRPGornyj@yandex.ru</p>

**ГРАФИЧЕСКОЕ ОПИСАНИЕ МЕСТОПОЛОЖЕНИЯ ГРАНИЦ
ПУБЛИЧНОГО СЕРВИТУТА
ОПИСАНИЕ ГРАНИЦ ПУБЛИЧНОГО СЕРВИТУТА, СОДЕРЖАЩЕГО КООРДИНАТЫ
ХАРАКТЕРНЫХ ТОЧЕК ГРАНИЦ ПУБЛИЧНОГО СЕРВИТУТА**

**Зона публичного сервитута для эксплуатации линейного объекта "Газоснабжение жилых домов в д.Ермачиха Тогучинского района Новосибирской области. Газопроводы-вводы
(код объекта 54-22-428-000014)"**

(наименование объекта, местоположение границ которого описано)

Сведения о местоположении границ объекта

1. Система координат *МСК НСО, 4 зона*

2. Сведения о характерных точках границ объекта

Обозначение характерных точек границ	Координаты, м		Метод определения координат характерной точки	Средняя квадратическа я погрешность положения характерной точки (M _t), м	Описание обозначения точки на местности (при наличии)
	X	Y			
1	2	3	4	5	6
1	496760,81	4259339,66	Аналитический метод	0,10	—
2	496761,69	4259339,94	Аналитический метод	0,10	—
3	496762,79	4259341,04	Аналитический метод	0,10	—
4	496763,11	4259342,27	Аналитический метод	0,10	—
5	496762,79	4259343,24	Аналитический метод	0,10	—
6	496762,01	4259344,10	Аналитический метод	0,10	—
7	496735,86	4259353,42	Аналитический метод	0,10	—
8	496719,89	4259359,84	Аналитический метод	0,10	—
9	496707,67	4259364,76	Аналитический метод	0,10	—
10	496705,58	4259367,74	Аналитический метод	0,10	—
11	496704,94	4259368,32	Аналитический метод	0,10	—
12	496703,88	4259369,10	Аналитический метод	0,10	—
13	496702,43	4259369,08	Аналитический метод	0,10	—
14	496701,35	4259368,08	Аналитический метод	0,10	—
15	496700,94	4259366,58	Аналитический метод	0,10	—
16	496701,35	4259365,08	Аналитический метод	0,10	—
17	496703,72	4259361,72	Аналитический метод	0,10	—

**ГРАФИЧЕСКОЕ ОПИСАНИЕ МЕСТОПОЛОЖЕНИЯ ГРАНИЦ
ПУБЛИЧНОГО СЕРВИТУТА
ОПИСАНИЕ ГРАНИЦ ПУБЛИЧНОГО СЕРВИТУТА, СОДЕРЖАЩЕГО КООРДИНАТЫ
ХАРАКТЕРНЫХ ТОЧЕК ГРАНИЦ ПУБЛИЧНОГО СЕРВИТУТА**

**Зона публичного сервитута для эксплуатации линейного объекта "Газоснабжение жилых домов в д.Ермачиха Тогучинского района Новосибирской области. Газопроводы-вводы
(код объекта 54-22-428-000014)"**

(наименование объекта, местоположение границ которого описано)

Сведения о местоположении границ объекта

1	2	3	4	5	6
18	496705,12	4259360,94	Аналитический метод	0,10	—
1	496760,81	4259339,66	Аналитический метод	0,10	—
19	496561,75	4258332,22	Аналитический метод	0,10	—
20	496562,75	4258332,49	Аналитический метод	0,10	—
21	496563,48	4258333,22	Аналитический метод	0,10	—
22	496568,42	4258348,79	Аналитический метод	0,10	—
23	496564,56	4258350,17	Аналитический метод	0,10	—
24	496560,16	4258336,26	Аналитический метод	0,10	—
25	496532,15	4258344,06	Аналитический метод	0,10	—
26	496506,41	4258350,23	Аналитический метод	0,10	—
27	496505,82	4258349,81	Аналитический метод	0,10	—
28	496505,42	4258348,31	Аналитический метод	0,10	—
29	496506,23	4258347,11	Аналитический метод	0,10	—
30	496507,42	4258346,57	Аналитический метод	0,10	—
31	496531,60	4258340,58	Аналитический метод	0,10	—
32	496561,21	4258332,30	Аналитический метод	0,10	—
19	496561,75	4258332,22	Аналитический метод	0,10	—
33	496369,92	4258859,61	Аналитический метод	0,10	—
34	496380,58	4258874,60	Аналитический метод	0,10	—
35	496380,98	4258876,10	Аналитический метод	0,10	—
36	496380,58	4258877,60	Аналитический метод	0,10	—
37	496379,72	4258878,47	Аналитический метод	0,10	—

**ГРАФИЧЕСКОЕ ОПИСАНИЕ МЕСТОПОЛОЖЕНИЯ ГРАНИЦ
ПУБЛИЧНОГО СЕРВИТУТА
ОПИСАНИЕ ГРАНИЦ ПУБЛИЧНОГО СЕРВИТУТА, СОДЕРЖАЩЕГО КООРДИНАТЫ
ХАРАКТЕРНЫХ ТОЧЕК ГРАНИЦ ПУБЛИЧНОГО СЕРВИТУТА**

**Зона публичного сервитута для эксплуатации линейного объекта "Газоснабжение жилых домов в д.Ермачиха Тогучинского района Новосибирской области. Газопроводы-вводы
(код объекта 54-22-428-000014)"**

(наименование объекта, местоположение границ которого описано)

Сведения о местоположении границ объекта

1	2	3	4	5	6
38	496378,37	4258878,67	Аналитический метод	0,10	—
39	496376,98	4258877,83	Аналитический метод	0,10	—
40	496376,36	4258877,26	Аналитический метод	0,10	—
41	496365,64	4258862,14	Аналитический метод	0,10	—
33	496369,92	4258859,61	Аналитический метод	0,10	—
42	496486,24	4258724,45	Аналитический метод	0,10	—
43	496487,42	4258729,13	Аналитический метод	0,10	—
44	496472,48	4258733,56	Аналитический метод	0,10	—
45	496470,98	4258733,16	Аналитический метод	0,10	—
46	496469,88	4258732,06	Аналитический метод	0,10	—
47	496469,48	4258730,56	Аналитический метод	0,10	—
48	496470,14	4258729,44	Аналитический метод	0,10	—
49	496471,61	4258728,73	Аналитический метод	0,10	—
42	496486,24	4258724,45	Аналитический метод	0,10	—
50	496392,63	4258837,55	Аналитический метод	0,10	—
51	496403,32	4258846,26	Аналитический метод	0,10	—
52	496404,02	4258847,08	Аналитический метод	0,10	—
53	496404,43	4258848,58	Аналитический метод	0,10	—
54	496404,02	4258850,08	Аналитический метод	0,10	—
55	496403,38	4258850,75	Аналитический метод	0,10	—
56	496402,09	4258851,10	Аналитический метод	0,10	—
57	496400,95	4258850,70	Аналитический метод	0,10	—

**ГРАФИЧЕСКОЕ ОПИСАНИЕ МЕСТОПОЛОЖЕНИЯ ГРАНИЦ
ПУБЛИЧНОГО СЕРВИТУТА
ОПИСАНИЕ ГРАНИЦ ПУБЛИЧНОГО СЕРВИТУТА, СОДЕРЖАЩЕГО КООРДИНАТЫ
ХАРАКТЕРНЫХ ТОЧЕК ГРАНИЦ ПУБЛИЧНОГО СЕРВИТУТА**

**Зона публичного сервитута для эксплуатации линейного объекта "Газоснабжение жилых домов в д.Ермачиха Тогучинского района Новосибирской области. Газопроводы-вводы
(код объекта 54-22-428-000014)"**

(наименование объекта, местоположение границ которого описано)

Сведения о местоположении границ объекта

1	2	3	4	5	6
58	496389,08	4258841,07	Аналитический метод	0,10	—
50	496392,63	4258837,55	Аналитический метод	0,10	—
59	496550,28	4259376,08	Аналитический метод	0,10	—
60	496551,78	4259376,48	Аналитический метод	0,10	—
61	496552,87	4259377,58	Аналитический метод	0,10	—
62	496553,07	4259378,70	Аналитический метод	0,10	—
63	496552,79	4259379,82	Аналитический метод	0,10	—
64	496551,87	4259380,62	Аналитический метод	0,10	—
65	496541,34	4259384,89	Аналитический метод	0,10	—
66	496539,43	4259385,24	Аналитический метод	0,10	—
67	496538,17	4259384,49	Аналитический метод	0,10	—
68	496537,59	4259383,04	Аналитический метод	0,10	—
69	496537,99	4259381,54	Аналитический метод	0,10	—
70	496539,09	4259380,44	Аналитический метод	0,10	—
71	496549,14	4259376,30	Аналитический метод	0,10	—
59	496550,28	4259376,08	Аналитический метод	0,10	—
72	496392,85	4259048,23	Аналитический метод	0,10	—
73	496394,35	4259048,63	Аналитический метод	0,10	—
74	496395,44	4259049,73	Аналитический метод	0,10	—
75	496395,69	4259050,86	Аналитический метод	0,10	—
76	496395,40	4259051,81	Аналитический метод	0,10	—
77	496394,74	4259052,50	Аналитический метод	0,10	—

**ГРАФИЧЕСКОЕ ОПИСАНИЕ МЕСТОПОЛОЖЕНИЯ ГРАНИЦ
ПУБЛИЧНОГО СЕРВИТУТА
ОПИСАНИЕ ГРАНИЦ ПУБЛИЧНОГО СЕРВИТУТА, СОДЕРЖАЩЕГО КООРДИНАТЫ
ХАРАКТЕРНЫХ ТОЧЕК ГРАНИЦ ПУБЛИЧНОГО СЕРВИТУТА**

**Зона публичного сервитута для эксплуатации линейного объекта "Газоснабжение жилых домов в д.Ермачиха Тогучинского района Новосибирской области. Газопроводы-вводы
(код объекта 54-22-428-000014)"**

(наименование объекта, местоположение границ которого описано)

Сведения о местоположении границ объекта

1	2	3	4	5	6
78	496383,80	4259058,57	Аналитический метод	0,10	—
79	496381,48	4259054,31	Аналитический метод	0,10	—
80	496391,35	4259048,63	Аналитический метод	0,10	—
72	496392,85	4259048,23	Аналитический метод	0,10	—
81	496351,18	4258958,39	Аналитический метод	0,10	—
82	496352,68	4258958,79	Аналитический метод	0,10	—
83	496353,78	4258959,89	Аналитический метод	0,10	—
84	496354,01	4258961,14	Аналитический метод	0,10	—
85	496353,72	4258962,03	Аналитический метод	0,10	—
86	496352,81	4258962,80	Аналитический метод	0,10	—
87	496342,01	4258967,94	Аналитический метод	0,10	—
88	496339,90	4258963,47	Аналитический метод	0,10	—
89	496349,88	4258958,68	Аналитический метод	0,10	—
81	496351,18	4258958,39	Аналитический метод	0,10	—
90	496397,87	4259059,40	Аналитический метод	0,10	—
91	496399,37	4259059,80	Аналитический метод	0,10	—
92	496400,47	4259060,90	Аналитический метод	0,10	—
93	496400,79	4259062,07	Аналитический метод	0,10	—
94	496400,48	4259062,93	Аналитический метод	0,10	—
95	496399,73	4259063,67	Аналитический метод	0,10	—
96	496398,75	4259064,19	Аналитический метод	0,10	—
97	496389,03	4259068,97	Аналитический метод	0,10	—

**ГРАФИЧЕСКОЕ ОПИСАНИЕ МЕСТОПОЛОЖЕНИЯ ГРАНИЦ
ПУБЛИЧНОГО СЕРВИТУТА
ОПИСАНИЕ ГРАНИЦ ПУБЛИЧНОГО СЕРВИТУТА, СОДЕРЖАЩЕГО КООРДИНАТЫ
ХАРАКТЕРНЫХ ТОЧЕК ГРАНИЦ ПУБЛИЧНОГО СЕРВИТУТА**

**Зона публичного сервитута для эксплуатации линейного объекта "Газоснабжение жилых домов в д.Ермачиха Тогучинского района Новосибирской области. Газопроводы-вводы
(код объекта 54-22-428-000014)"**

(наименование объекта, местоположение границ которого описано)

Сведения о местоположении границ объекта

1	2	3	4	5	6
98	496386,70	4259064,56	Аналитический метод	0,10	—
99	496396,54	4259059,71	Аналитический метод	0,10	—
90	496397,87	4259059,40	Аналитический метод	0,10	—
100	496401,29	4259067,01	Аналитический метод	0,10	—
101	496402,79	4259067,41	Аналитический метод	0,10	—
102	496403,89	4259068,51	Аналитический метод	0,10	—
103	496404,03	4259069,75	Аналитический метод	0,10	—
104	496403,66	4259070,78	Аналитический метод	0,10	—
105	496402,18	4259071,80	Аналитический метод	0,10	—
106	496392,62	4259076,54	Аналитический метод	0,10	—
107	496390,29	4259072,12	Аналитический метод	0,10	—
108	496399,96	4259067,32	Аналитический метод	0,10	—
100	496401,29	4259067,01	Аналитический метод	0,10	—
109	496363,94	4258984,95	Аналитический метод	0,10	—
110	496365,44	4258985,35	Аналитический метод	0,10	—
111	496366,54	4258986,45	Аналитический метод	0,10	—
112	496366,72	4258987,71	Аналитический метод	0,10	—
113	496366,41	4258988,66	Аналитический метод	0,10	—
114	496365,09	4258989,69	Аналитический метод	0,10	—
115	496355,23	4258994,35	Аналитический метод	0,10	—
116	496353,09	4258989,85	Аналитический метод	0,10	—
117	496362,65	4258985,25	Аналитический метод	0,10	—

**ГРАФИЧЕСКОЕ ОПИСАНИЕ МЕСТОПОЛОЖЕНИЯ ГРАНИЦ
ПУБЛИЧНОГО СЕРВИТУТА
ОПИСАНИЕ ГРАНИЦ ПУБЛИЧНОГО СЕРВИТУТА, СОДЕРЖАЩЕГО КООРДИНАТЫ
ХАРАКТЕРНЫХ ТОЧЕК ГРАНИЦ ПУБЛИЧНОГО СЕРВИТУТА**

**Зона публичного сервитута для эксплуатации линейного объекта "Газоснабжение жилых домов в д.Ермачиха Тогучинского района Новосибирской области. Газопроводы-вводы
(код объекта 54-22-428-000014)"**

(наименование объекта, местоположение границ которого описано)

Сведения о местоположении границ объекта

1	2	3	4	5	6
109	496363,94	4258984,95	Аналитический метод	0,10	—
118	496538,78	4259353,17	Аналитический метод	0,10	—
119	496540,28	4259353,57	Аналитический метод	0,10	—
120	496541,38	4259354,67	Аналитический метод	0,10	—
121	496541,65	4259355,86	Аналитический метод	0,10	—
122	496541,36	4259356,77	Аналитический метод	0,10	—
123	496540,56	4259357,66	Аналитический метод	0,10	—
124	496529,19	4259362,06	Аналитический метод	0,10	—
125	496528,10	4259357,31	Аналитический метод	0,10	—
126	496537,65	4259353,39	Аналитический метод	0,10	—
118	496538,78	4259353,17	Аналитический метод	0,10	—
127	496387,37	4259036,06	Аналитический метод	0,10	—
128	496388,87	4259036,46	Аналитический метод	0,10	—
129	496389,97	4259037,56	Аналитический метод	0,10	—
130	496390,24	4259038,88	Аналитический метод	0,10	—
131	496389,90	4259039,91	Аналитический метод	0,10	—
132	496388,37	4259040,79	Аналитический метод	0,10	—
133	496379,54	4259045,31	Аналитический метод	0,10	—
134	496377,53	4259040,74	Аналитический метод	0,10	—
135	496386,00	4259036,39	Аналитический метод	0,10	—
127	496387,37	4259036,06	Аналитический метод	0,10	—

**ГРАФИЧЕСКОЕ ОПИСАНИЕ МЕСТОПОЛОЖЕНИЯ ГРАНИЦ
ПУБЛИЧНОГО СЕРВИТУТА
ОПИСАНИЕ ГРАНИЦ ПУБЛИЧНОГО СЕРВИТУТА, СОДЕРЖАЩЕГО КООРДИНАТЫ
ХАРАКТЕРНЫХ ТОЧЕК ГРАНИЦ ПУБЛИЧНОГО СЕРВИТУТА**

**Зона публичного сервитута для эксплуатации линейного объекта "Газоснабжение жилых домов в д.Ермачиха Тогучинского района Новосибирской области. Газопроводы-вводы
(код объекта 54-22-428-000014)"**

(наименование объекта, местоположение границ которого описано)

Сведения о местоположении границ объекта

1	2	3	4	5	6
136	496356,89	4258048,64	Аналитический метод	0,10	—
137	496357,81	4258053,42	Аналитический метод	0,10	—
138	496347,89	4258056,03	Аналитический метод	0,10	—
139	496346,39	4258055,63	Аналитический метод	0,10	—
140	496345,29	4258054,53	Аналитический метод	0,10	—
141	496344,97	4258053,18	Аналитический метод	0,10	—
142	496345,54	4258052,01	Аналитический метод	0,10	—
143	496346,43	4258051,32	Аналитический метод	0,10	—
136	496356,89	4258048,64	Аналитический метод	0,10	—
144	496372,01	4258120,49	Аналитический метод	0,10	—
145	496373,35	4258125,15	Аналитический метод	0,10	—
146	496364,54	4258127,64	Аналитический метод	0,10	—
147	496363,76	4258127,74	Аналитический метод	0,10	—
148	496362,26	4258127,34	Аналитический метод	0,10	—
149	496361,16	4258126,24	Аналитический метод	0,10	—
150	496360,74	4258125,04	Аналитический метод	0,10	—
151	496361,05	4258124,07	Аналитический метод	0,10	—
152	496362,11	4258123,07	Аналитический метод	0,10	—
144	496372,01	4258120,49	Аналитический метод	0,10	—
153	496399,69	4258234,82	Аналитический метод	0,10	—
154	496400,79	4258239,59	Аналитический метод	0,10	—
155	496391,27	4258242,62	Аналитический метод	0,10	—

**ГРАФИЧЕСКОЕ ОПИСАНИЕ МЕСТОПОЛОЖЕНИЯ ГРАНИЦ
ПУБЛИЧНОГО СЕРВИТУТА
ОПИСАНИЕ ГРАНИЦ ПУБЛИЧНОГО СЕРВИТУТА, СОДЕРЖАЩЕГО КООРДИНАТЫ
ХАРАКТЕРНЫХ ТОЧЕК ГРАНИЦ ПУБЛИЧНОГО СЕРВИТУТА**

**Зона публичного сервитута для эксплуатации линейного объекта "Газоснабжение жилых домов в д.Ермачиха Тогучинского района Новосибирской области. Газопроводы-вводы
(код объекта 54-22-428-000014)"**

(наименование объекта, местоположение границ которого описано)

Сведения о местоположении границ объекта

1	2	3	4	5	6
156	496389,77	4258242,22	Аналитический метод	0,10	—
157	496388,67	4258241,12	Аналитический метод	0,10	—
158	496388,44	4258239,82	Аналитический метод	0,10	—
159	496389,04	4258238,64	Аналитический метод	0,10	—
160	496390,10	4258237,87	Аналитический метод	0,10	—
153	496399,69	4258234,82	Аналитический метод	0,10	—
161	496378,15	4259015,48	Аналитический метод	0,10	—
162	496379,65	4259015,88	Аналитический метод	0,10	—
163	496380,74	4259016,98	Аналитический метод	0,10	—
164	496381,15	4259018,48	Аналитический метод	0,10	—
165	496380,78	4259019,22	Аналитический метод	0,10	—
166	496379,95	4259019,90	Аналитический метод	0,10	—
167	496371,25	4259024,04	Аналитический метод	0,10	—
168	496368,91	4259019,62	Аналитический метод	0,10	—
169	496376,84	4259015,78	Аналитический метод	0,10	—
161	496378,15	4259015,48	Аналитический метод	0,10	—
170	496500,68	4259274,13	Аналитический метод	0,10	—
171	496502,18	4259274,53	Аналитический метод	0,10	—
172	496503,28	4259275,63	Аналитический метод	0,10	—
173	496503,47	4259276,88	Аналитический метод	0,10	—
174	496502,93	4259277,94	Аналитический метод	0,10	—
175	496501,68	4259278,86	Аналитический метод	0,10	—

**ГРАФИЧЕСКОЕ ОПИСАНИЕ МЕСТОПОЛОЖЕНИЯ ГРАНИЦ
ПУБЛИЧНОГО СЕРВИТУТА
ОПИСАНИЕ ГРАНИЦ ПУБЛИЧНОГО СЕРВИТУТА, СОДЕРЖАЩЕГО КООРДИНАТЫ
ХАРАКТЕРНЫХ ТОЧЕК ГРАНИЦ ПУБЛИЧНОГО СЕРВИТУТА**

**Зона публичного сервитута для эксплуатации линейного объекта "Газоснабжение жилых домов в д.Ермачиха Тогучинского района Новосибирской области. Газопроводы-вводы
(код объекта 54-22-428-000014)"**

(наименование объекта, местоположение границ которого описано)

Сведения о местоположении границ объекта

1	2	3	4	5	6
176	496493,82	4259283,05	Аналитический метод	0,10	—
177	496491,54	4259278,54	Аналитический метод	0,10	—
178	496499,28	4259274,47	Аналитический метод	0,10	—
170	496500,68	4259274,13	Аналитический метод	0,10	—
179	496363,81	4258081,15	Аналитический метод	0,10	—
180	496364,73	4258085,75	Аналитический метод	0,10	—
181	496355,46	4258087,78	Аналитический метод	0,10	—
182	496353,96	4258087,38	Аналитический метод	0,10	—
183	496352,86	4258086,28	Аналитический метод	0,10	—
184	496352,55	4258085,00	Аналитический метод	0,10	—
185	496353,13	4258083,65	Аналитический метод	0,10	—
186	496354,56	4258082,88	Аналитический метод	0,10	—
179	496363,81	4258081,15	Аналитический метод	0,10	—
187	496452,43	4259173,42	Аналитический метод	0,10	—
188	496453,93	4259173,82	Аналитический метод	0,10	—
189	496455,03	4259174,92	Аналитический метод	0,10	—
190	496455,27	4259176,30	Аналитический метод	0,10	—
191	496454,93	4259177,33	Аналитический метод	0,10	—
192	496453,43	4259178,15	Аналитический метод	0,10	—
193	496445,54	4259181,37	Аналитический метод	0,10	—
194	496443,49	4259176,88	Аналитический метод	0,10	—
195	496451,30	4259173,64	Аналитический метод	0,10	—

**ГРАФИЧЕСКОЕ ОПИСАНИЕ МЕСТОПОЛОЖЕНИЯ ГРАНИЦ
ПУБЛИЧНОГО СЕРВИТУТА
ОПИСАНИЕ ГРАНИЦ ПУБЛИЧНОГО СЕРВИТУТА, СОДЕРЖАЩЕГО КООРДИНАТЫ
ХАРАКТЕРНЫХ ТОЧЕК ГРАНИЦ ПУБЛИЧНОГО СЕРВИТУТА**

**Зона публичного сервитута для эксплуатации линейного объекта "Газоснабжение жилых домов в д.Ермачиха Тогучинского района Новосибирской области. Газопроводы-вводы
(код объекта 54-22-428-000014)"**

(наименование объекта, местоположение границ которого описано)

Сведения о местоположении границ объекта

1	2	3	4	5	6
187	496452,43	4259173,42	Аналитический метод	0,10	—
196	496332,12	4257890,65	Аналитический метод	0,10	—
197	496333,56	4257890,72	Аналитический метод	0,10	—
198	496341,82	4257891,46	Аналитический метод	0,10	—
199	496341,12	4257896,49	Аналитический метод	0,10	—
200	496333,06	4257895,69	Аналитический метод	0,10	—
201	496331,86	4257895,30	Аналитический метод	0,10	—
202	496330,77	4257894,21	Аналитический метод	0,10	—
203	496330,36	4257892,71	Аналитический метод	0,10	—
204	496330,74	4257891,40	Аналитический метод	0,10	—
196	496332,12	4257890,65	Аналитический метод	0,10	—
205	496343,81	4257982,23	Аналитический метод	0,10	—
206	496344,88	4257987,01	Аналитический метод	0,10	—
207	496336,40	4257988,73	Аналитический метод	0,10	—
208	496334,90	4257988,33	Аналитический метод	0,10	—
209	496333,80	4257987,23	Аналитический метод	0,10	—
210	496333,40	4257985,73	Аналитический метод	0,10	—
211	496334,06	4257984,70	Аналитический метод	0,10	—
212	496335,04	4257983,98	Аналитический метод	0,10	—
205	496343,81	4257982,23	Аналитический метод	0,10	—
213	496526,19	4259327,11	Аналитический метод	0,10	—

**ГРАФИЧЕСКОЕ ОПИСАНИЕ МЕСТОПОЛОЖЕНИЯ ГРАНИЦ
ПУБЛИЧНОГО СЕРВИТУТА
ОПИСАНИЕ ГРАНИЦ ПУБЛИЧНОГО СЕРВИТУТА, СОДЕРЖАЩЕГО КООРДИНАТЫ
ХАРАКТЕРНЫХ ТОЧЕК ГРАНИЦ ПУБЛИЧНОГО СЕРВИТУТА**

**Зона публичного сервитута для эксплуатации линейного объекта "Газоснабжение жилых домов в д.Ермачиха Тогучинского района Новосибирской области. Газопроводы-вводы
(код объекта 54-22-428-000014)"**

(наименование объекта, местоположение границ которого описано)

Сведения о местоположении границ объекта

1	2	3	4	5	6
214	496527,69	4259327,51	Аналитический метод	0,10	—
215	496528,79	4259328,61	Аналитический метод	0,10	—
216	496528,95	4259329,77	Аналитический метод	0,10	—
217	496528,72	4259330,80	Аналитический метод	0,10	—
218	496527,89	4259331,49	Аналитический метод	0,10	—
219	496520,45	4259335,25	Аналитический метод	0,10	—
220	496518,32	4259330,73	Аналитический метод	0,10	—
221	496524,84	4259327,43	Аналитический метод	0,10	—
213	496526,19	4259327,11	Аналитический метод	0,10	—
222	496522,73	4259319,94	Аналитический метод	0,10	—
223	496524,23	4259320,34	Аналитический метод	0,10	—
224	496525,33	4259321,44	Аналитический метод	0,10	—
225	496525,50	4259322,52	Аналитический метод	0,10	—
226	496525,07	4259323,72	Аналитический метод	0,10	—
227	496523,73	4259324,67	Аналитический метод	0,10	—
228	496517,13	4259328,11	Аналитический метод	0,10	—
229	496514,99	4259323,58	Аналитический метод	0,10	—
230	496521,34	4259320,28	Аналитический метод	0,10	—
222	496522,73	4259319,94	Аналитический метод	0,10	—
231	496513,36	4259300,46	Аналитический метод	0,10	—
232	496514,86	4259300,86	Аналитический метод	0,10	—
233	496515,96	4259301,96	Аналитический метод	0,10	—

**ГРАФИЧЕСКОЕ ОПИСАНИЕ МЕСТОПОЛОЖЕНИЯ ГРАНИЦ
ПУБЛИЧНОГО СЕРВИТУТА
ОПИСАНИЕ ГРАНИЦ ПУБЛИЧНОГО СЕРВИТУТА, СОДЕРЖАЩЕГО КООРДИНАТЫ
ХАРАКТЕРНЫХ ТОЧЕК ГРАНИЦ ПУБЛИЧНОГО СЕРВИТУТА**

**Зона публичного сервитута для эксплуатации линейного объекта "Газоснабжение жилых домов в д.Ермачиха Тогучинского района Новосибирской области. Газопроводы-вводы
(код объекта 54-22-428-000014)"**

(наименование объекта, местоположение границ которого описано)

Сведения о местоположении границ объекта

1	2	3	4	5	6
234	496516,15	4259303,08	Аналитический метод	0,10	—
235	496515,49	4259304,29	Аналитический метод	0,10	—
236	496514,39	4259305,17	Аналитический метод	0,10	—
237	496508,55	4259308,69	Аналитический метод	0,10	—
238	496506,03	4259304,37	Аналитический метод	0,10	—
239	496511,86	4259300,86	Аналитический метод	0,10	—
231	496513,36	4259300,46	Аналитический метод	0,10	—
240	496565,32	4259405,86	Аналитический метод	0,10	—
241	496566,82	4259406,26	Аналитический метод	0,10	—
242	496567,91	4259407,36	Аналитический метод	0,10	—
243	496568,12	4259408,57	Аналитический метод	0,10	—
244	496567,43	4259410,06	Аналитический метод	0,10	—
245	496560,32	4259413,67	Аналитический метод	0,10	—
246	496558,03	4259409,22	Аналитический метод	0,10	—
247	496563,95	4259406,18	Аналитический метод	0,10	—
240	496565,32	4259405,86	Аналитический метод	0,10	—
248	496299,58	4258828,34	Аналитический метод	0,10	—
249	496301,95	4258832,11	Аналитический метод	0,10	—
250	496295,80	4258836,31	Аналитический метод	0,10	—
251	496294,30	4258836,71	Аналитический метод	0,10	—
252	496292,80	4258836,31	Аналитический метод	0,10	—
253	496292,07	4258835,42	Аналитический метод	0,10	—

**ГРАФИЧЕСКОЕ ОПИСАНИЕ МЕСТОПОЛОЖЕНИЯ ГРАНИЦ
ПУБЛИЧНОГО СЕРВИТУТА
ОПИСАНИЕ ГРАНИЦ ПУБЛИЧНОГО СЕРВИТУТА, СОДЕРЖАЩЕГО КООРДИНАТЫ
ХАРАКТЕРНЫХ ТОЧЕК ГРАНИЦ ПУБЛИЧНОГО СЕРВИТУТА**

**Зона публичного сервитута для эксплуатации линейного объекта "Газоснабжение жилых домов в д.Ермачиха Тогучинского района Новосибирской области. Газопроводы-вводы
(код объекта 54-22-428-000014)"**

(наименование объекта, местоположение границ которого описано)

Сведения о местоположении границ объекта

1	2	3	4	5	6
254	496291,98	4258834,06	Аналитический метод	0,10	—
255	496292,96	4258832,67	Аналитический метод	0,10	—
248	496299,58	4258828,34	Аналитический метод	0,10	—
256	496635,32	4259529,97	Аналитический метод	0,10	—
257	496636,82	4259530,37	Аналитический метод	0,10	—
258	496637,92	4259531,47	Аналитический метод	0,10	—
259	496637,97	4259532,63	Аналитический метод	0,10	—
260	496637,31	4259533,95	Аналитический метод	0,10	—
261	496631,34	4259538,30	Аналитический метод	0,10	—
262	496628,50	4259534,18	Аналитический метод	0,10	—
263	496633,82	4259530,37	Аналитический метод	0,10	—
256	496635,32	4259529,97	Аналитический метод	0,10	—
264	496464,33	4259198,21	Аналитический метод	0,10	—
265	496465,83	4259198,61	Аналитический метод	0,10	—
266	496466,93	4259199,71	Аналитический метод	0,10	—
267	496467,15	4259201,01	Аналитический метод	0,10	—
268	496466,89	4259201,95	Аналитический метод	0,10	—
269	496466,18	4259202,56	Аналитический метод	0,10	—
270	496459,78	4259205,50	Аналитический метод	0,10	—
271	496457,84	4259201,00	Аналитический метод	0,10	—
272	496463,04	4259198,50	Аналитический метод	0,10	—
264	496464,33	4259198,21	Аналитический метод	0,10	—

**ГРАФИЧЕСКОЕ ОПИСАНИЕ МЕСТОПОЛОЖЕНИЯ ГРАНИЦ
ПУБЛИЧНОГО СЕРВИТУТА
ОПИСАНИЕ ГРАНИЦ ПУБЛИЧНОГО СЕРВИТУТА, СОДЕРЖАЩЕГО КООРДИНАТЫ
ХАРАКТЕРНЫХ ТОЧЕК ГРАНИЦ ПУБЛИЧНОГО СЕРВИТУТА**

**Зона публичного сервитута для эксплуатации линейного объекта "Газоснабжение жилых домов в д.Ермачиха Тогучинского района Новосибирской области. Газопроводы-вводы
(код объекта 54-22-428-000014)"**

(наименование объекта, местоположение границ которого описано)

Сведения о местоположении границ объекта

1	2	3	4	5	6
273	496729,84	4259684,58	Аналитический метод	0,10	—
274	496731,34	4259684,98	Аналитический метод	0,10	—
275	496732,22	4259685,85	Аналитический метод	0,10	—
276	496732,42	4259687,57	Аналитический метод	0,10	—
277	496731,91	4259688,74	Аналитический метод	0,10	—
278	496726,32	4259691,69	Аналитический метод	0,10	—
279	496724,72	4259691,82	Аналитический метод	0,10	—
280	496723,23	4259690,27	Аналитический метод	0,10	—
281	496725,35	4259688,92	Аналитический метод	0,10	—
282	496724,43	4259687,01	Аналитический метод	0,10	—
283	496728,46	4259684,92	Аналитический метод	0,10	—
273	496729,84	4259684,58	Аналитический метод	0,10	—
284	496600,82	4259475,82	Аналитический метод	0,10	—
285	496602,32	4259476,22	Аналитический метод	0,10	—
286	496603,42	4259477,32	Аналитический метод	0,10	—
287	496603,56	4259478,57	Аналитический метод	0,10	—
288	496603,04	4259479,72	Аналитический метод	0,10	—
289	496601,90	4259480,51	Аналитический метод	0,10	—
290	496597,19	4259483,58	Аналитический метод	0,10	—
291	496594,63	4259479,23	Аналитический метод	0,10	—
292	496599,32	4259476,22	Аналитический метод	0,10	—
284	496600,82	4259475,82	Аналитический метод	0,10	—

**ГРАФИЧЕСКОЕ ОПИСАНИЕ МЕСТОПОЛОЖЕНИЯ ГРАНИЦ
ПУБЛИЧНОГО СЕРВИТУТА
ОПИСАНИЕ ГРАНИЦ ПУБЛИЧНОГО СЕРВИТУТА, СОДЕРЖАЩЕГО КООРДИНАТЫ
ХАРАКТЕРНЫХ ТОЧЕК ГРАНИЦ ПУБЛИЧНОГО СЕРВИТУТА**

**Зона публичного сервитута для эксплуатации линейного объекта "Газоснабжение жилых домов в д.Ермачиха Тогучинского района Новосибирской области. Газопроводы-вводы
(код объекта 54-22-428-000014)"**

(наименование объекта, местоположение границ которого описано)

Сведения о местоположении границ объекта

1	2	3	4	5	6
293	496313,55	4258857,72	Аналитический метод	0,10	—
294	496316,01	4258862,50	Аналитический метод	0,10	—
295	496309,55	4258865,67	Аналитический метод	0,10	—
296	496307,20	4258860,81	Аналитический метод	0,10	—
293	496313,55	4258857,72	Аналитический метод	0,10	—
297	496428,90	4258485,23	Аналитический метод	0,10	—
298	496428,99	4258490,21	Аналитический метод	0,10	—
299	496423,80	4258490,43	Аналитический метод	0,10	—
300	496422,30	4258490,02	Аналитический метод	0,10	—
301	496421,20	4258488,93	Аналитический метод	0,10	—
302	496420,80	4258487,43	Аналитический метод	0,10	—
303	496421,52	4258486,14	Аналитический метод	0,10	—
304	496422,80	4258485,55	Аналитический метод	0,10	—
305	496423,71	4258485,43	Аналитический метод	0,10	—
297	496428,90	4258485,23	Аналитический метод	0,10	—
306	496500,90	4258804,52	Аналитический метод	0,10	—
307	496502,11	4258809,24	Аналитический метод	0,10	—
308	496496,51	4258810,72	Аналитический метод	0,10	—
309	496495,01	4258810,32	Аналитический метод	0,10	—
310	496493,91	4258809,22	Аналитический метод	0,10	—
311	496493,66	4258807,87	Аналитический метод	0,10	—

**ГРАФИЧЕСКОЕ ОПИСАНИЕ МЕСТОПОЛОЖЕНИЯ ГРАНИЦ
ПУБЛИЧНОГО СЕРВИТУТА
ОПИСАНИЕ ГРАНИЦ ПУБЛИЧНОГО СЕРВИТУТА, СОДЕРЖАЩЕГО КООРДИНАТЫ
ХАРАКТЕРНЫХ ТОЧЕК ГРАНИЦ ПУБЛИЧНОГО СЕРВИТУТА**

**Зона публичного сервитута для эксплуатации линейного объекта "Газоснабжение жилых домов в д.Ермачиха Тогучинского района Новосибирской области. Газопроводы-вводы
(код объекта 54-22-428-000014)"**

(наименование объекта, местоположение границ которого описано)

Сведения о местоположении границ объекта

1	2	3	4	5	6
312	496494,15	4258806,81	Аналитический метод	0,10	—
313	496494,98	4258806,09	Аналитический метод	0,10	—
306	496500,90	4258804,52	Аналитический метод	0,10	—
314	496458,69	4258664,76	Аналитический метод	0,10	—
315	496460,03	4258669,39	Аналитический метод	0,10	—
316	496454,54	4258670,74	Аналитический метод	0,10	—
317	496453,04	4258670,33	Аналитический метод	0,10	—
318	496451,94	4258669,24	Аналитический метод	0,10	—
319	496451,54	4258667,74	Аналитический метод	0,10	—
320	496452,21	4258666,47	Аналитический метод	0,10	—
321	496453,56	4258665,81	Аналитический метод	0,10	—
314	496458,69	4258664,76	Аналитический метод	0,10	—
322	496366,16	4258107,00	Аналитический метод	0,10	—
323	496366,92	4258110,49	Аналитический метод	0,10	—
324	496359,93	4258112,04	Аналитический метод	0,10	—
325	496358,44	4258111,76	Аналитический метод	0,10	—
326	496357,34	4258110,66	Аналитический метод	0,10	—
327	496357,00	4258109,28	Аналитический метод	0,10	—
328	496357,68	4258108,32	Аналитический метод	0,10	—
322	496366,16	4258107,00	Аналитический метод	0,10	—
329	496433,71	4258520,61	Аналитический метод	0,10	—

**ГРАФИЧЕСКОЕ ОПИСАНИЕ МЕСТОПОЛОЖЕНИЯ ГРАНИЦ
ПУБЛИЧНОГО СЕРВИТУТА
ОПИСАНИЕ ГРАНИЦ ПУБЛИЧНОГО СЕРВИТУТА, СОДЕРЖАЩЕГО КООРДИНАТЫ
ХАРАКТЕРНЫХ ТОЧЕК ГРАНИЦ ПУБЛИЧНОГО СЕРВИТУТА**

**Зона публичного сервитута для эксплуатации линейного объекта "Газоснабжение жилых домов в д.Ермачиха Тогучинского района Новосибирской области. Газопроводы-вводы
(код объекта 54-22-428-000014)"**

(наименование объекта, местоположение границ которого описано)

Сведения о местоположении границ объекта

1	2	3	4	5	6
330	496434,13	4258525,58	Аналитический метод	0,10	—
331	496429,30	4258526,11	Аналитический метод	0,10	—
332	496427,80	4258525,71	Аналитический метод	0,10	—
333	496426,70	4258524,61	Аналитический метод	0,10	—
334	496426,30	4258523,11	Аналитический метод	0,10	—
335	496427,00	4258521,85	Аналитический метод	0,10	—
336	496428,12	4258521,25	Аналитический метод	0,10	—
337	496429,07	4258521,13	Аналитический метод	0,10	—
329	496433,71	4258520,61	Аналитический метод	0,10	—
338	496474,03	4259218,55	Аналитический метод	0,10	—
339	496475,53	4259218,96	Аналитический метод	0,10	—
340	496476,63	4259220,05	Аналитический метод	0,10	—
341	496476,88	4259221,65	Аналитический метод	0,10	—
342	496476,20	4259222,65	Аналитический метод	0,10	—
343	496475,03	4259223,29	Аналитический метод	0,10	—
344	496470,99	4259224,99	Аналитический метод	0,10	—
345	496468,56	4259220,62	Аналитический метод	0,10	—
346	496472,87	4259218,79	Аналитический метод	0,10	—
338	496474,03	4259218,55	Аналитический метод	0,10	—
347	496329,46	4257908,31	Аналитический метод	0,10	—
348	496334,89	4257908,71	Аналитический метод	0,10	—
349	496334,65	4257913,66	Аналитический метод	0,10	—

**ГРАФИЧЕСКОЕ ОПИСАНИЕ МЕСТОПОЛОЖЕНИЯ ГРАНИЦ
ПУБЛИЧНОГО СЕРВИТУТА
ОПИСАНИЕ ГРАНИЦ ПУБЛИЧНОГО СЕРВИТУТА, СОДЕРЖАЩЕГО КООРДИНАТЫ
ХАРАКТЕРНЫХ ТОЧЕК ГРАНИЦ ПУБЛИЧНОГО СЕРВИТУТА**

**Зона публичного сервитута для эксплуатации линейного объекта "Газоснабжение жилых домов в д.Ермачиха Тогучинского района Новосибирской области. Газопроводы-вводы
(код объекта 54-22-428-000014)"**

(наименование объекта, местоположение границ которого описано)

Сведения о местоположении границ объекта

1	2	3	4	5	6
350	496330,19	4257913,40	Аналитический метод	0,10	—
351	496328,93	4257913,01	Аналитический метод	0,10	—
352	496327,83	4257911,91	Аналитический метод	0,10	—
353	496327,43	4257910,41	Аналитический метод	0,10	—
354	496328,00	4257909,08	Аналитический метод	0,10	—
347	496329,46	4257908,31	Аналитический метод	0,10	—
355	496669,35	4259582,38	Аналитический метод	0,10	—
356	496670,85	4259582,78	Аналитический метод	0,10	—
357	496671,67	4259583,60	Аналитический метод	0,10	—
358	496671,98	4259584,66	Аналитический метод	0,10	—
359	496671,81	4259585,80	Аналитический метод	0,10	—
360	496670,35	4259587,11	Аналитический метод	0,10	—
361	496666,58	4259589,22	Аналитический метод	0,10	—
362	496664,10	4259584,89	Аналитический метод	0,10	—
363	496667,88	4259582,77	Аналитический метод	0,10	—
355	496669,35	4259582,38	Аналитический метод	0,10	—
364	496409,33	4259085,18	Аналитический метод	0,10	—
365	496410,83	4259085,59	Аналитический метод	0,10	—
366	496411,93	4259086,68	Аналитический метод	0,10	—
367	496412,06	4259087,95	Аналитический метод	0,10	—
368	496411,63	4259089,04	Аналитический метод	0,10	—
369	496410,33	4259089,92	Аналитический метод	0,10	—

**ГРАФИЧЕСКОЕ ОПИСАНИЕ МЕСТОПОЛОЖЕНИЯ ГРАНИЦ
ПУБЛИЧНОГО СЕРВИТУТА
ОПИСАНИЕ ГРАНИЦ ПУБЛИЧНОГО СЕРВИТУТА, СОДЕРЖАЩЕГО КООРДИНАТЫ
ХАРАКТЕРНЫХ ТОЧЕК ГРАНИЦ ПУБЛИЧНОГО СЕРВИТУТА**

**Зона публичного сервитута для эксплуатации линейного объекта "Газоснабжение жилых домов в д.Ермачиха Тогучинского района Новосибирской области. Газопроводы-вводы
(код объекта 54-22-428-000014)"**

(наименование объекта, местоположение границ которого описано)

Сведения о местоположении границ объекта

1	2	3	4	5	6
370	496407,09	4259091,77	Аналитический метод	0,10	—
371	496404,57	4259087,44	Аналитический метод	0,10	—
372	496407,85	4259085,58	Аналитический метод	0,10	—
364	496409,33	4259085,18	Аналитический метод	0,10	—
373	496417,62	4258321,26	Аналитический метод	0,10	—
374	496418,82	4258325,78	Аналитический метод	0,10	—
375	496414,96	4258326,84	Аналитический метод	0,10	—
376	496413,46	4258326,44	Аналитический метод	0,10	—
377	496412,36	4258325,34	Аналитический метод	0,10	—
378	496412,17	4258323,95	Аналитический метод	0,10	—
379	496412,77	4258322,95	Аналитический метод	0,10	—
380	496413,95	4258321,94	Аналитический метод	0,10	—
373	496417,62	4258321,26	Аналитический метод	0,10	—
381	496409,11	4258294,68	Аналитический метод	0,10	—
382	496409,82	4258299,54	Аналитический метод	0,10	—
383	496406,33	4258300,18	Аналитический метод	0,10	—
384	496404,83	4258299,78	Аналитический метод	0,10	—
385	496403,73	4258298,68	Аналитический метод	0,10	—
386	496403,53	4258297,15	Аналитический метод	0,10	—
387	496404,13	4258296,12	Аналитический метод	0,10	—
388	496405,55	4258295,31	Аналитический метод	0,10	—
381	496409,11	4258294,68	Аналитический метод	0,10	—

**ГРАФИЧЕСКОЕ ОПИСАНИЕ МЕСТОПОЛОЖЕНИЯ ГРАНИЦ
ПУБЛИЧНОГО СЕРВИТУТА
ОПИСАНИЕ ГРАНИЦ ПУБЛИЧНОГО СЕРВИТУТА, СОДЕРЖАЩЕГО КООРДИНАТЫ
ХАРАКТЕРНЫХ ТОЧЕК ГРАНИЦ ПУБЛИЧНОГО СЕРВИТУТА**

**Зона публичного сервитута для эксплуатации линейного объекта "Газоснабжение жилых домов в д.Ермачиха Тогучинского района Новосибирской области. Газопроводы-вводы
(код объекта 54-22-428-000014)"**

(наименование объекта, местоположение границ которого описано)

Сведения о местоположении границ объекта

1	2	3	4	5	6
389	496487,15	4258350,49	Аналитический метод	0,10	—
390	496488,52	4258351,30	Аналитический метод	0,10	—
391	496490,02	4258354,68	Аналитический метод	0,10	—
392	496485,23	4258356,00	Аналитический метод	0,10	—
393	496484,54	4258354,47	Аналитический метод	0,10	—
394	496484,30	4258353,28	Аналитический метод	0,10	—
395	496484,70	4258351,78	Аналитический метод	0,10	—
396	496485,80	4258350,68	Аналитический метод	0,10	—
389	496487,15	4258350,49	Аналитический метод	0,10	—
397	496424,88	4258415,08	Аналитический метод	0,10	—
398	496426,39	4258415,43	Аналитический метод	0,10	—
399	496426,40	4258420,40	Аналитический метод	0,10	—
400	496425,40	4258420,36	Аналитический метод	0,10	—
401	496423,31	4258419,73	Аналитический метод	0,10	—
402	496422,21	4258418,63	Аналитический метод	0,10	—
403	496421,81	4258417,13	Аналитический метод	0,10	—
404	496422,14	4258415,85	Аналитический метод	0,10	—
405	496423,26	4258415,10	Аналитический метод	0,10	—
397	496424,88	4258415,08	Аналитический метод	0,10	—

**ГРАФИЧЕСКОЕ ОПИСАНИЕ МЕСТОПОЛОЖЕНИЯ ГРАНИЦ
ПУБЛИЧНОГО СЕРВИТУТА
ОПИСАНИЕ ГРАНИЦ ПУБЛИЧНОГО СЕРВИТУТА, СОДЕРЖАЩЕГО КООРДИНАТЫ
ХАРАКТЕРНЫХ ТОЧЕК ГРАНИЦ ПУБЛИЧНОГО СЕРВИТУТА**

Зона публичного сервитута для эксплуатации линейного объекта "Газоснабжение жилых домов в д.Ермачиха Тогучинского района Новосибирской области. Газопроводы-вводы (код объекта 54-22-428-000014)"

(наименование объекта, местоположение границ которого описано)

Сведения о местоположении границ объекта

3. Сведения о характерных точках части (частей) границы объекта

Обозначение характерных точек части границы	Координаты, м		Метод определения координат характерной точки	Средняя квадратическа я погрешность положения характерной точки (M _t), м	Описание обозначения точки на местности (при наличии)
	X	Y			
1	2	3	4	5	6
Часть № —					
—	—	—	—	—	—

**ГРАФИЧЕСКОЕ ОПИСАНИЕ МЕСТОПОЛОЖЕНИЯ ГРАНИЦ
ПУБЛИЧНОГО СЕРВИТУТА
ОПИСАНИЕ ГРАНИЦ ПУБЛИЧНОГО СЕРВИТУТА, СОДЕРЖАЩЕГО КООРДИНАТЫ
ХАРАКТЕРНЫХ ТОЧЕК ГРАНИЦ ПУБЛИЧНОГО СЕРВИТУТА**

**Зона публичного сервитута для эксплуатации линейного объекта "Газоснабжение жилых домов в д.Ермачиха Тогучинского района Новосибирской области. Газопроводы-вводы
(код объекта 54-22-428-000014)"**

(наименование объекта, местоположение границ которого описано)

Сведения о местоположении измененных (уточненных) границ объекта

1. Система координат —

2. Сведения о характерных точках границ объекта

Обозначение характерных точек границ	Существующие координаты, м		Измененные (уточненные) координаты, м		Метод определения координат характерной точки	Средняя квадратическая погрешность положения характерной точки (M _t), м	Описание обозначения точки на местности (при наличии)
	X	Y	X	Y			
1	2	3	4	5	6	7	8
—	—	—	—	—	—	—	—

3. Сведения о характерных точках части (частей) границы объекта

Часть № —

Обозначение характерных точек границ	Существующие координаты, м		Измененные (уточненные) координаты, м		Метод определения координат характерной точки	Средняя квадратическая погрешность положения характерной точки (M _t), м	Описание обозначения точки на местности (при наличии)
	X	Y	X	Y			
1	2	3	4	5	6	7	8
—	—	—	—	—	—	—	—

ГРАФИЧЕСКОЕ ОПИСАНИЕ МЕСТОПОЛОЖЕНИЯ ГРАНИЦ
ПУБЛИЧНОГО СЕРВИТУТА

СХЕМА РАСПОЛОЖЕНИЯ ГРАНИЦ ПУБЛИЧНОГО СЕРВИТУТА

Зона публичного сервитута для эксплуатации линейного объекта "Газоснабжение жилых домов в д.Ермачиха Тогучинского района Новосибирской области. Газопроводы-вводы (код объекта 54-22-428-000014)"


(наименование объекта, местоположение границ которого описано)

Основной лист



Масштаб 1: 12000

Используемые условные знаки и обозначения:

-  — область выносного листа,
 — номер выносного листа.

Остальные используемые условные знаки и обозначения приведены на отдельной странице в конце раздела.

Подпись  Руденко М. Н. Дата 30 мая 2024 г.

Место для оттиска печати (при наличии) лица, составившего описание местоположения границ объекта

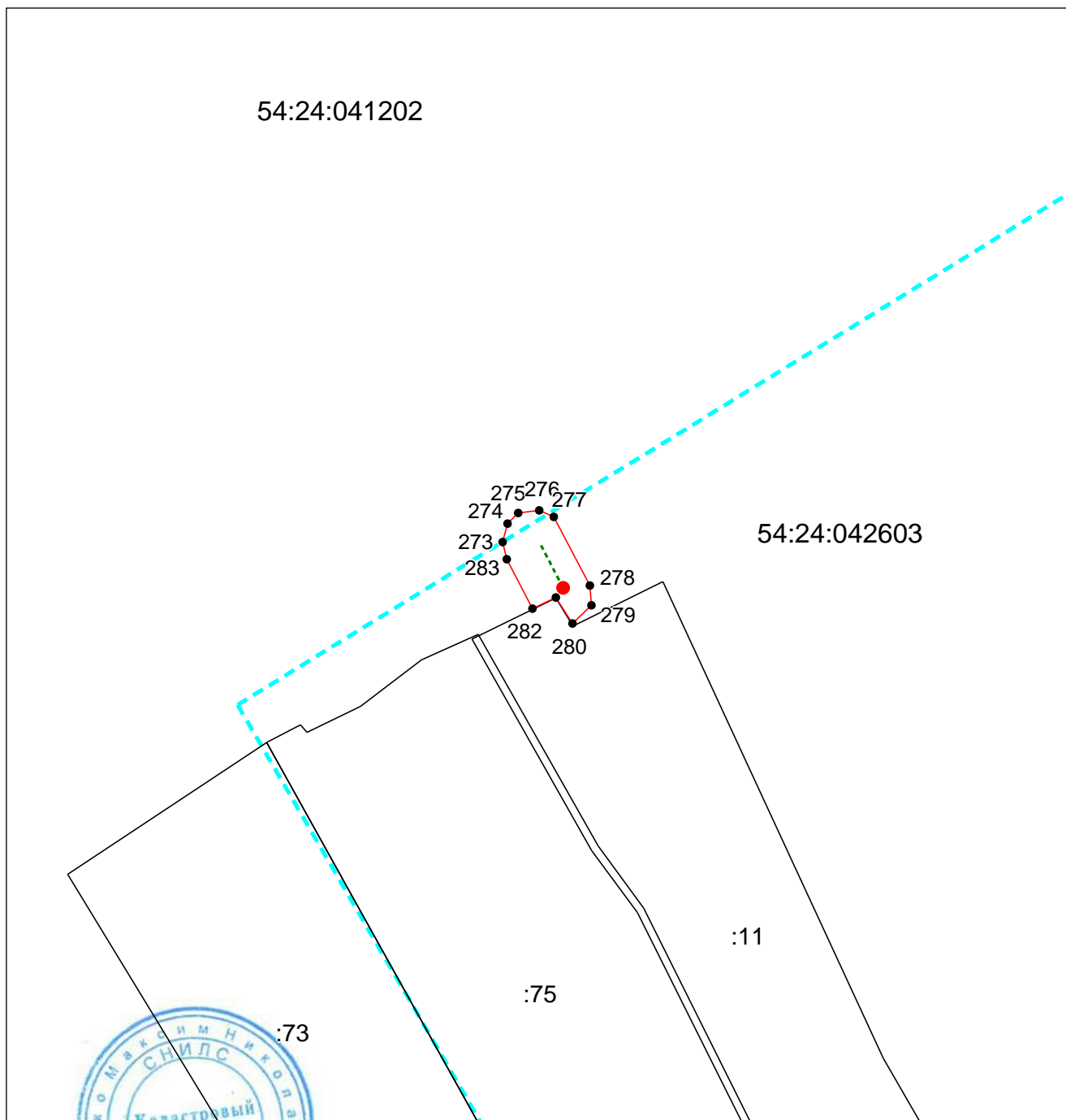
**ГРАФИЧЕСКОЕ ОПИСАНИЕ МЕСТОПОЛОЖЕНИЯ ГРАНИЦ
ПУБЛИЧНОГО СЕРВИТУТА
СХЕМА РАСПОЛОЖЕНИЯ ГРАНИЦ ПУБЛИЧНОГО СЕРВИТУТА**

Зона публичного сервитута для эксплуатации линейного объекта "Газоснабжение жилых домов в д.Ермачиха Тогучинского района Новосибирской области. Газопроводы-вводы (код объекта 54-22-428-000014)"

(наименование объекта, местоположение границ которого описано)

Выносной лист №1

54:24:041202



Масштаб 1:500

Используемые условные знаки и обозначения приведены на отдельной странице в конце раздела.

Подпись Руденко М. Н. Дата 30 мая 2024 г.

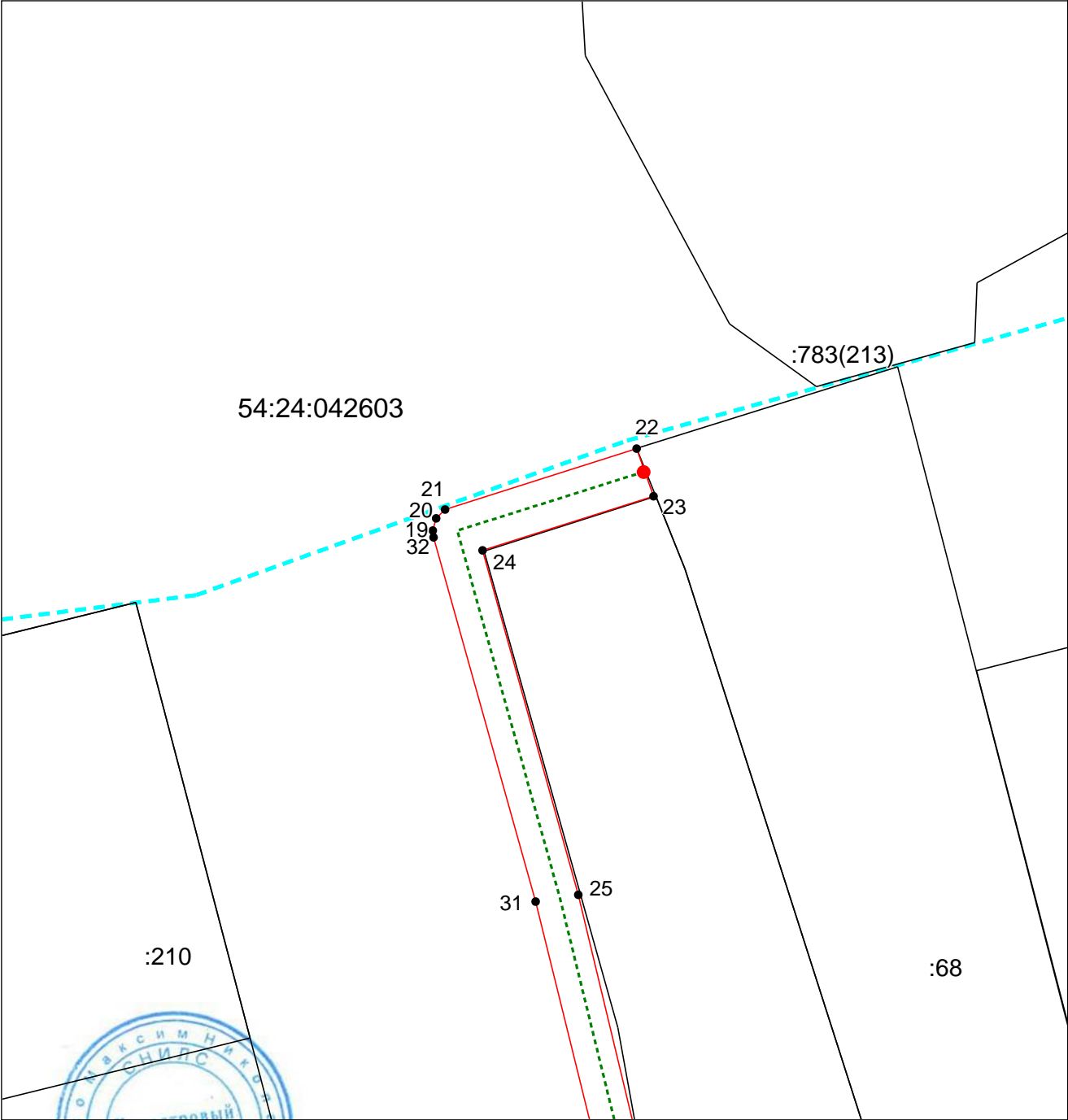
Место для оттиска печати (при наличии) лица, составившего описание местоположения границ объекта

**ГРАФИЧЕСКОЕ ОПИСАНИЕ МЕСТОПОЛОЖЕНИЯ ГРАНИЦ
ПУБЛИЧНОГО СЕРВИТУТА
СХЕМА РАСПОЛОЖЕНИЯ ГРАНИЦ ПУБЛИЧНОГО СЕРВИТУТА**

Зона публичного сервитута для эксплуатации линейного объекта "Газоснабжение жилых домов в д.Ермачиха Тогучинского района Новосибирской области. Газопроводы-вводы (код объекта 54-22-428-000014)"

(наименование объекта, местоположение границ которого описано)

Выносной лист №2



Масштаб 1:500

Используемые условные знаки и обозначения приведены на отдельной странице в конце раздела.

Подпись  Руденко М. Н. Дата 30 мая 2024 г.

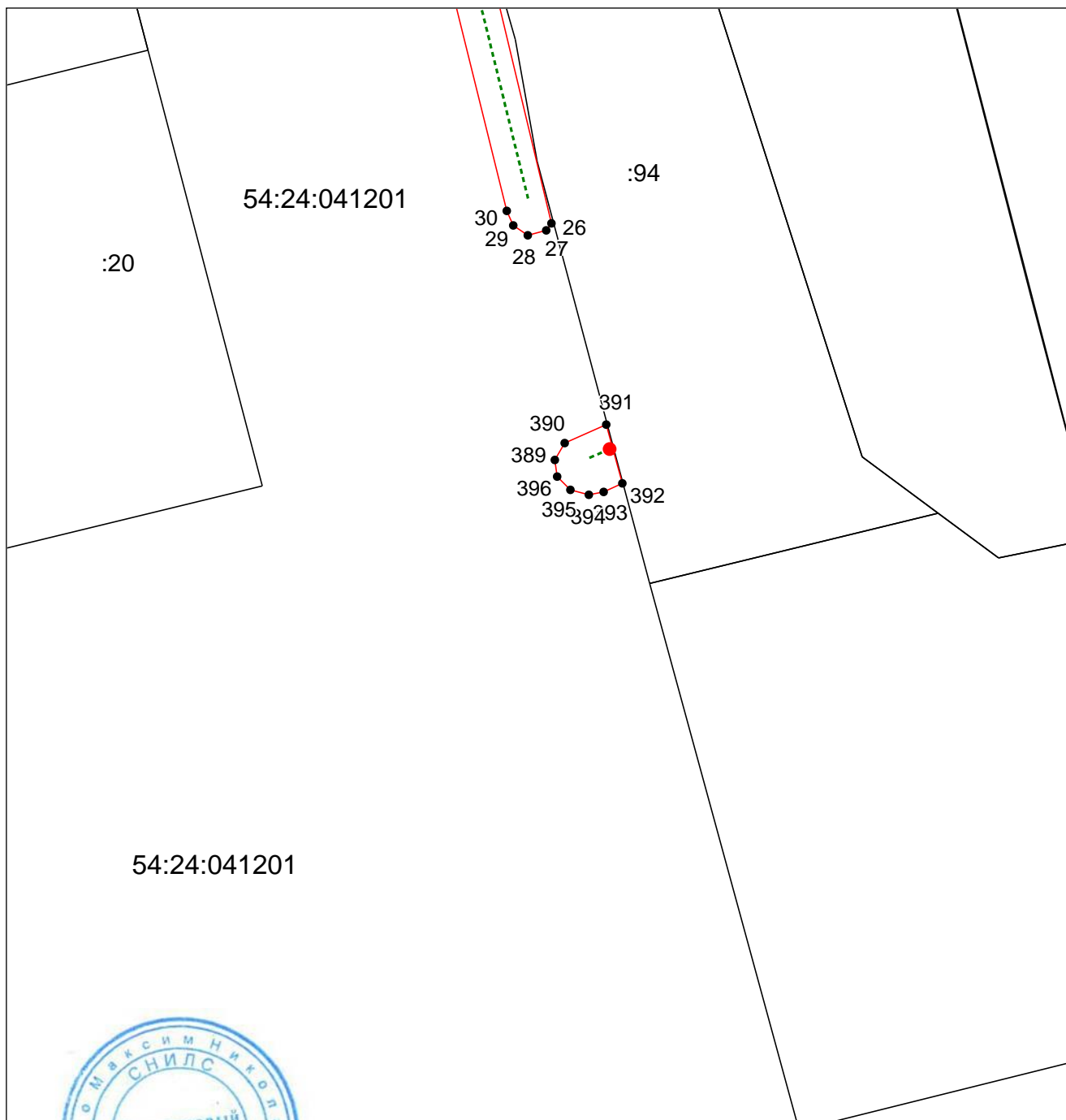
Место для оттиска печати (при наличии) лица, составившего описание местоположения границ объекта

**ГРАФИЧЕСКОЕ ОПИСАНИЕ МЕСТОПОЛОЖЕНИЯ ГРАНИЦ
ПУБЛИЧНОГО СЕРВИТУТА
СХЕМА РАСПОЛОЖЕНИЯ ГРАНИЦ ПУБЛИЧНОГО СЕРВИТУТА**

Зона публичного сервитута для эксплуатации линейного объекта "Газоснабжение жилых домов в д.Ермачиха Тогучинского района Новосибирской области. Газопроводы-вводы (код объекта 54-22-428-000014)"

(наименование объекта, местоположение границ которого описано)

Выносной лист №3



Масштаб 1:500

Используемые условные знаки и обозначения приведены на отдельной странице в конце раздела.

Подпись  Руденко М. Н. Дата 30 мая 2024 г.

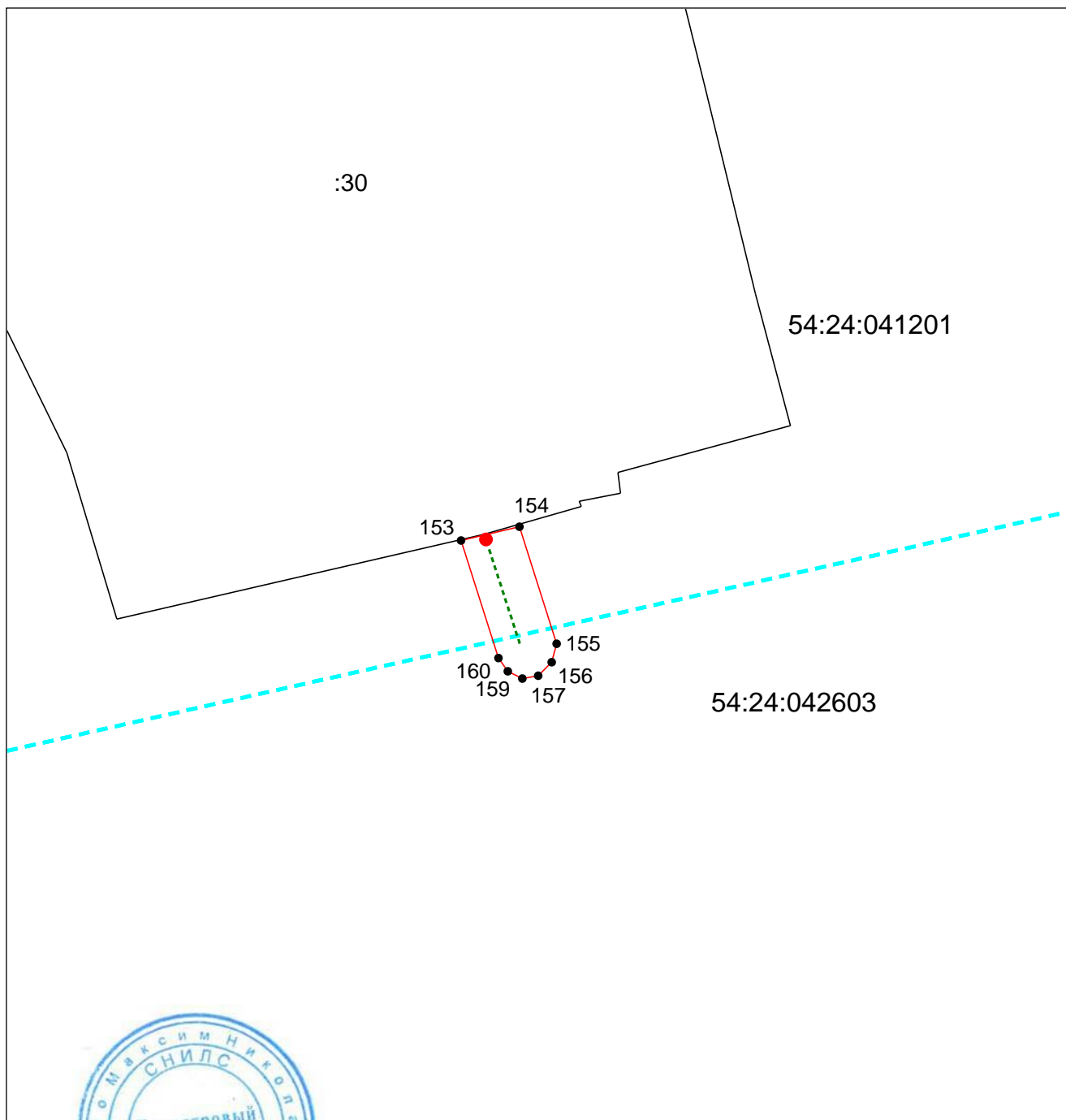
Место для оттиска печати (при наличии) лица, составившего описание местоположения границ объекта

**ГРАФИЧЕСКОЕ ОПИСАНИЕ МЕСТОПОЛОЖЕНИЯ ГРАНИЦ
ПУБЛИЧНОГО СЕРВИТУТА
СХЕМА РАСПОЛОЖЕНИЯ ГРАНИЦ ПУБЛИЧНОГО СЕРВИТУТА**

Зона публичного сервитута для эксплуатации линейного объекта "Газоснабжение жилых домов в д.Ермачиха Тогучинского района Новосибирской области. Газопроводы-вводы (код объекта 54-22-428-000014)"

(наименование объекта, местоположение границ которого описано)

Выносной лист №4



Масштаб 1:500

Используемые условные знаки и обозначения приведены на отдельной странице в конце раздела.

Подпись Руденко М. Н. Дата 30 мая 2024 г.

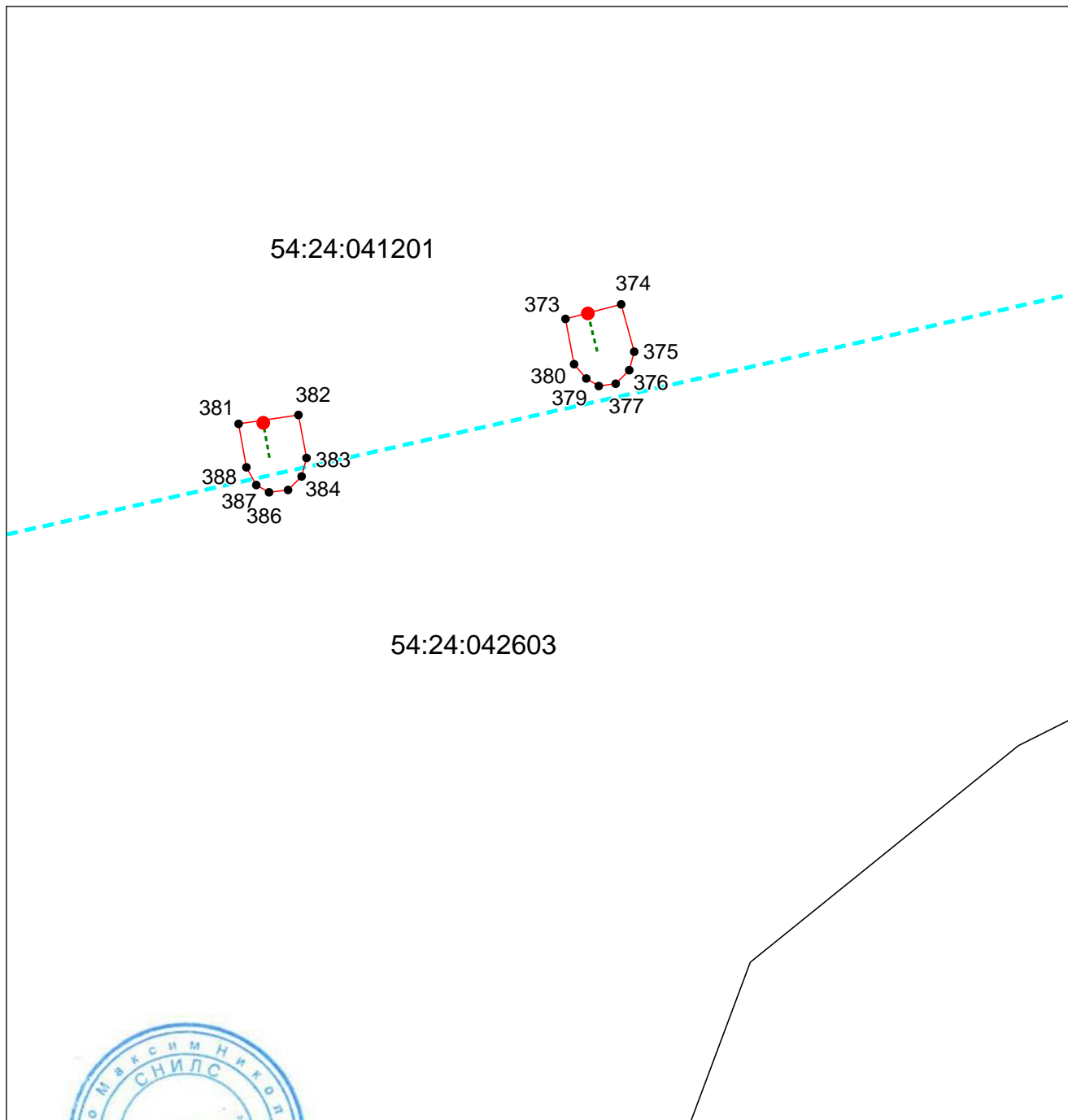
Место для оттиска печати (при наличии) лица, составившего описание местоположения границ объекта

**ГРАФИЧЕСКОЕ ОПИСАНИЕ МЕСТОПОЛОЖЕНИЯ ГРАНИЦ
ПУБЛИЧНОГО СЕРВИТУТА
СХЕМА РАСПОЛОЖЕНИЯ ГРАНИЦ ПУБЛИЧНОГО СЕРВИТУТА**

Зона публичного сервитута для эксплуатации линейного объекта "Газоснабжение жилых домов в д.Ермачиха Тогучинского района Новосибирской области. Газопроводы-вводы (код объекта 54-22-428-000014)"

(наименование объекта, местоположение границ которого описано)

Выносной лист №5



Масштаб 1:500

Используемые условные знаки и обозначения приведены на отдельной странице в конце раздела.

Подпись  Руденко М. Н. Дата 30 мая 2024 г.

Место для оттиска печати (при наличии) лица, составившего описание местоположения границ объекта

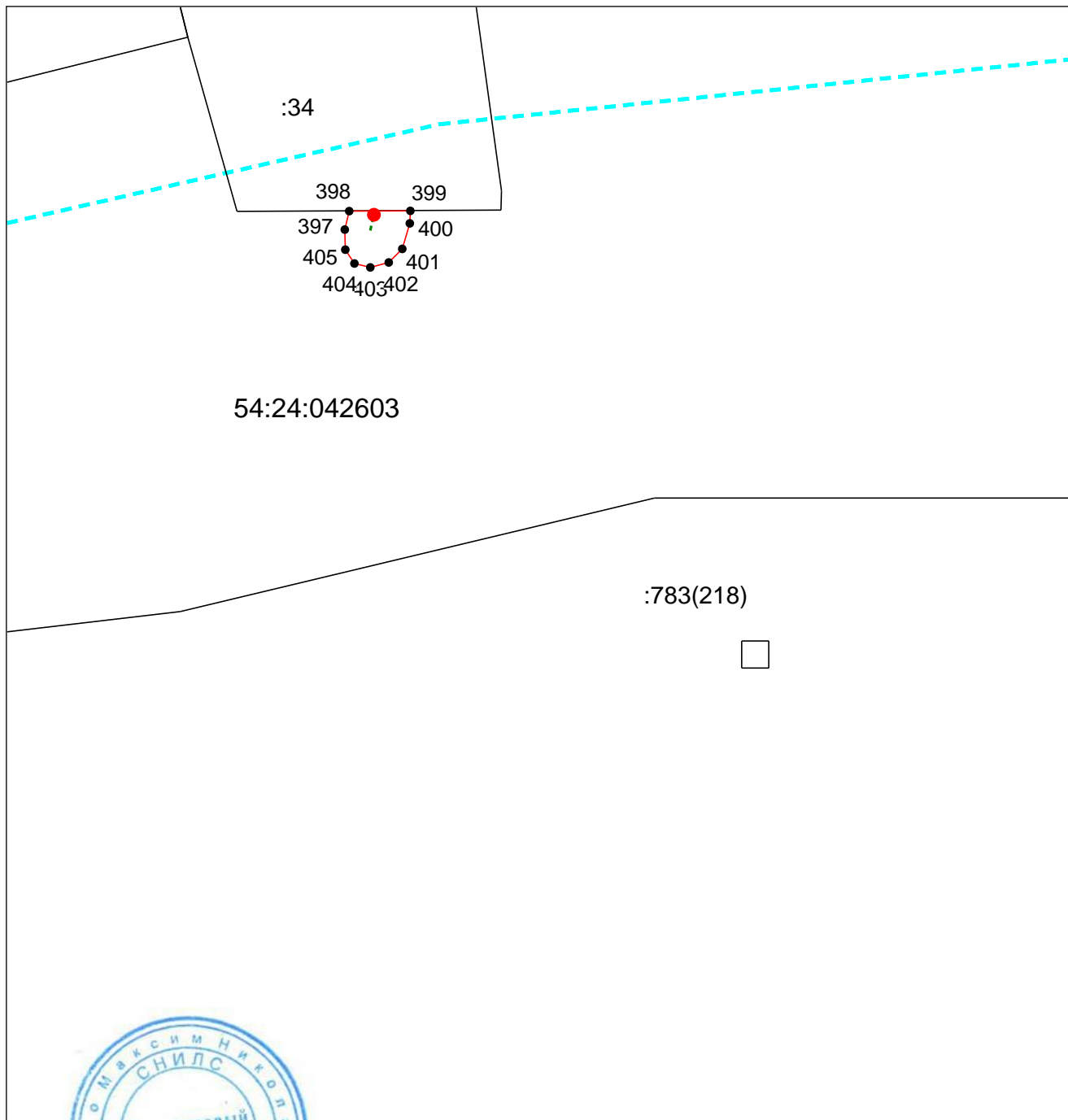
**ГРАФИЧЕСКОЕ ОПИСАНИЕ МЕСТОПОЛОЖЕНИЯ ГРАНИЦ
ПУБЛИЧНОГО СЕРВИТУТА**

СХЕМА РАСПОЛОЖЕНИЯ ГРАНИЦ ПУБЛИЧНОГО СЕРВИТУТА

Зона публичного сервитута для эксплуатации линейного объекта "Газоснабжение жилых домов в д.Ермачиха Тогучинского района Новосибирской области. Газопроводы-вводы (код объекта 54-22-428-000014)"

(наименование объекта, местоположение границ которого описано)

Выносной лист №6



Масштаб 1:500

Используемые условные знаки и обозначения приведены на отдельной странице в конце раздела.

Подпись Руденко М. Н. Дата 30 мая 2024 г.

Место для оттиска печати (при наличии) лица, составившего описание местоположения границ объекта

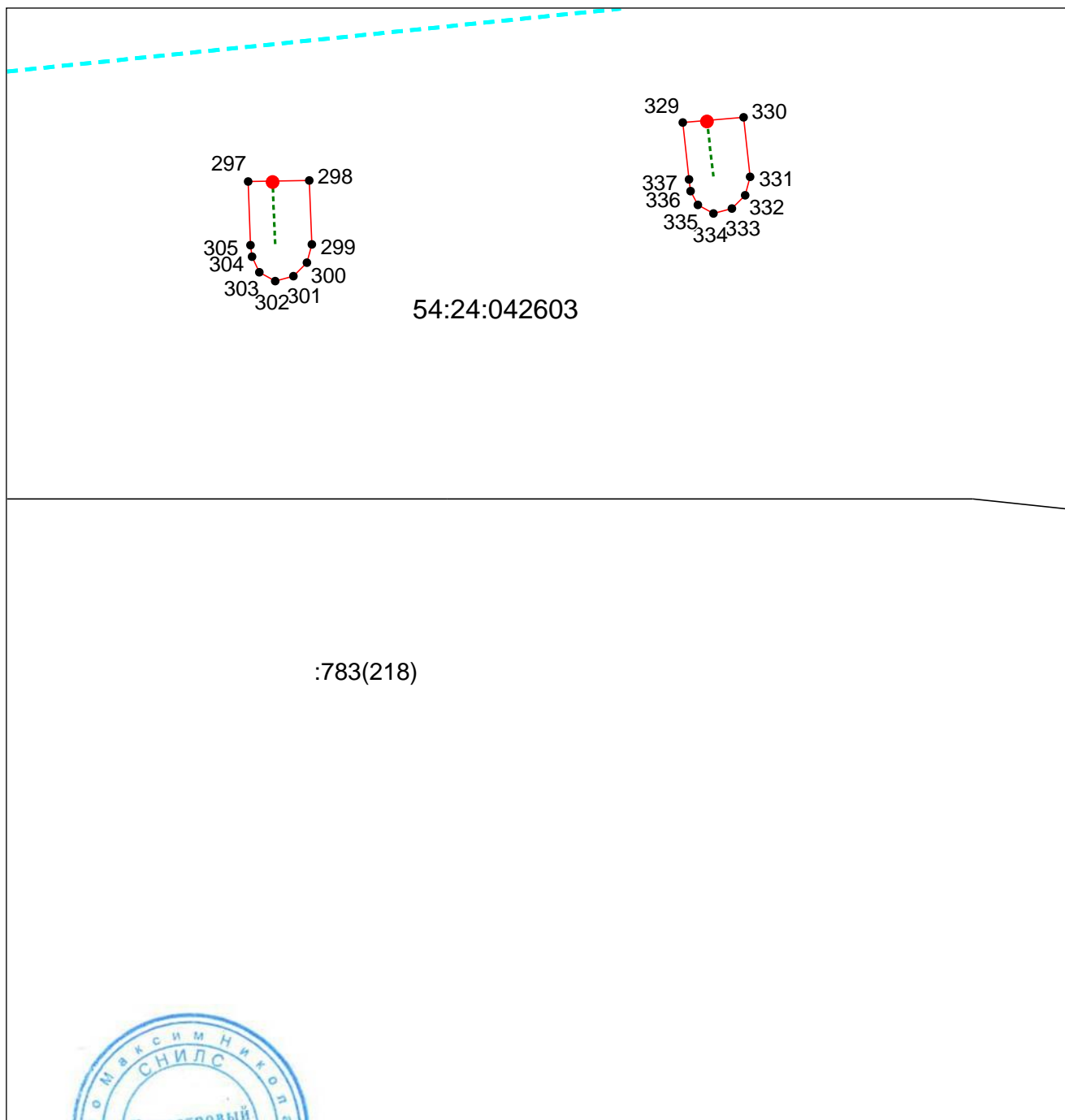
**ГРАФИЧЕСКОЕ ОПИСАНИЕ МЕСТОПОЛОЖЕНИЯ ГРАНИЦ
ПУБЛИЧНОГО СЕРВИТУТА**

СХЕМА РАСПОЛОЖЕНИЯ ГРАНИЦ ПУБЛИЧНОГО СЕРВИТУТА

Зона публичного сервитута для эксплуатации линейного объекта "Газоснабжение жилых домов в д.Ермачиха Тогучинского района Новосибирской области. Газопроводы-вводы (код объекта 54-22-428-000014)"

(наименование объекта, местоположение границ которого описано)

Выносной лист №7



Масштаб 1:500

Используемые условные знаки и обозначения приведены на отдельной странице в конце раздела.

Подпись Руденко М. Н. Дата 30 мая 2024 г.

Место для оттиска печати (при наличии) лица, составившего описание местоположения границ объекта

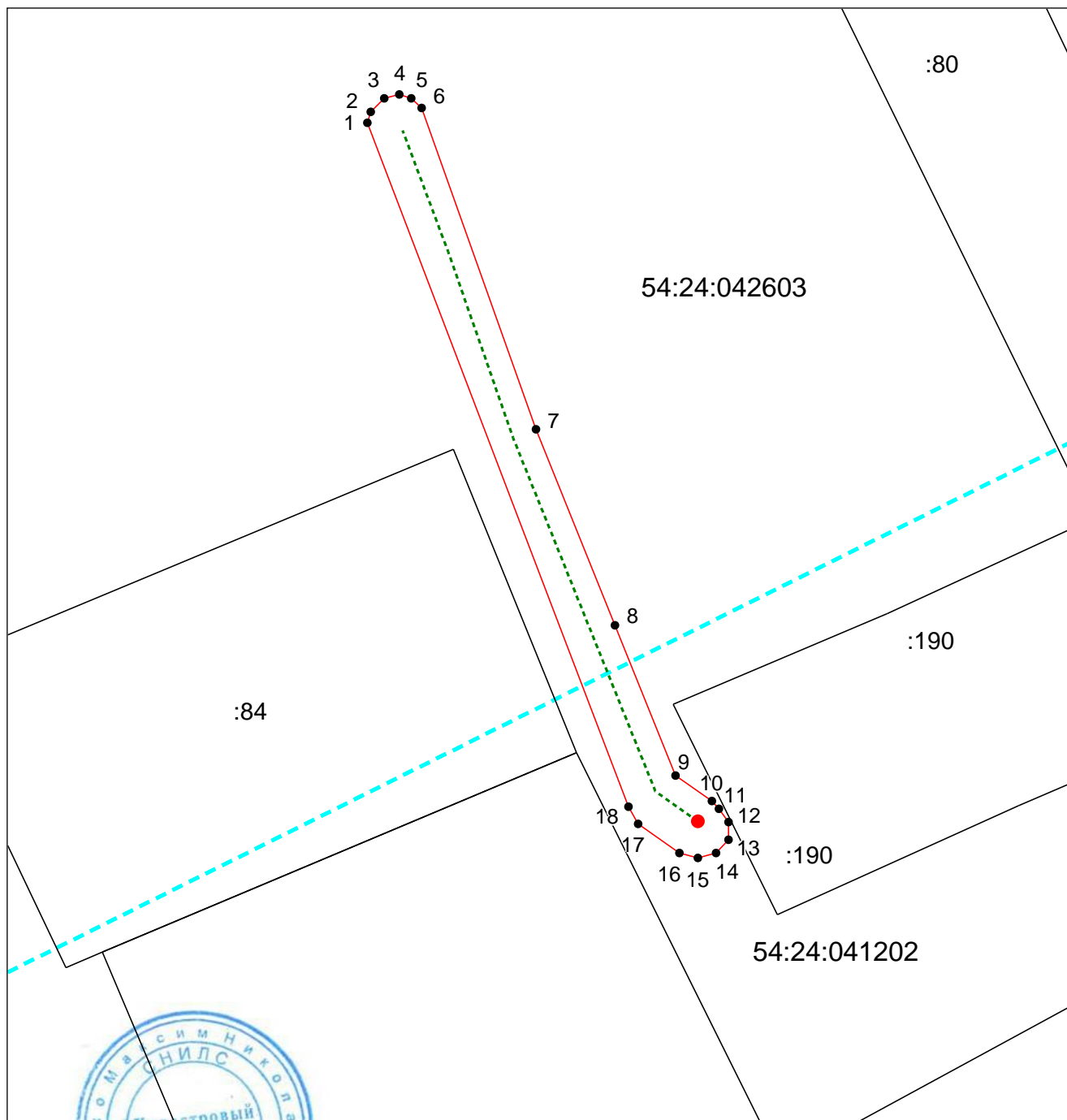
**ГРАФИЧЕСКОЕ ОПИСАНИЕ МЕСТОПОЛОЖЕНИЯ ГРАНИЦ
ПУБЛИЧНОГО СЕРВИТУТА**

СХЕМА РАСПОЛОЖЕНИЯ ГРАНИЦ ПУБЛИЧНОГО СЕРВИТУТА

Зона публичного сервитута для эксплуатации линейного объекта "Газоснабжение жилых домов в д.Ермачиха Тогучинского района Новосибирской области. Газопроводы-вводы (код объекта 54-22-428-000014)"

(наименование объекта, местоположение границ которого описано)

Выносной лист №8



Масштаб 1:500

Используемые условные знаки и обозначения приведены на отдельной странице в конце раздела.

Подпись Руденко М. Н. Дата 30 мая 2024 г.

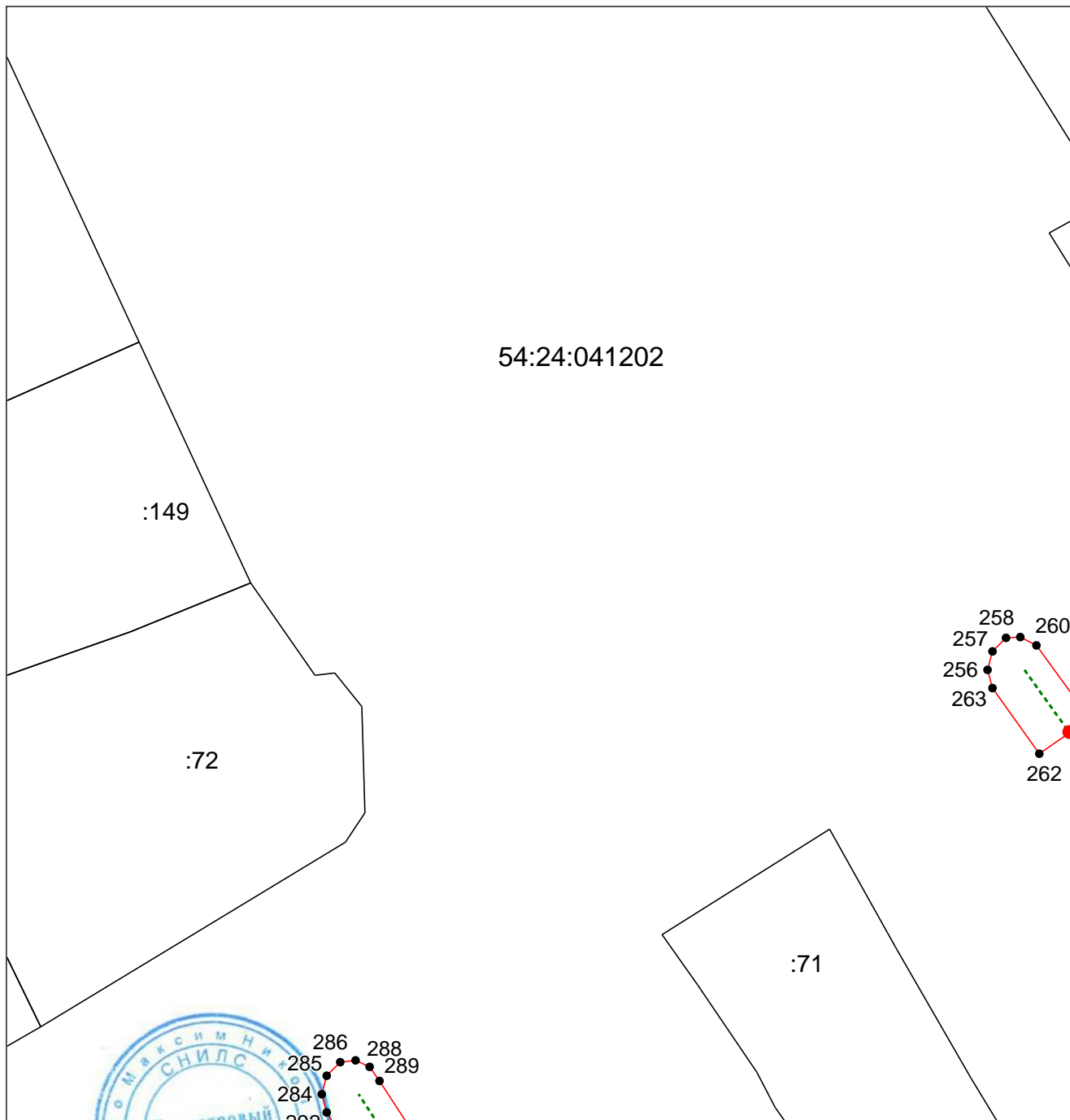
Место для оттиска печати (при наличии) лица, составившего описание местоположения границ объекта

**ГРАФИЧЕСКОЕ ОПИСАНИЕ МЕСТОПОЛОЖЕНИЯ ГРАНИЦ
ПУБЛИЧНОГО СЕРВИТУТА
СХЕМА РАСПОЛОЖЕНИЯ ГРАНИЦ ПУБЛИЧНОГО СЕРВИТУТА**

Зона публичного сервитута для эксплуатации линейного объекта "Газоснабжение жилых домов в д.Ермачиха Тогучинского района Новосибирской области. Газопроводы-вводы (код объекта 54-22-428-000014)"

(наименование объекта, местоположение границ которого описано)

Выносной лист №9



Используемые условные знаки и обозначения приведены на отдельной странице в конце раздела.

Подпись Руденко М. Н. Дата 30 мая 2024 г.

Место для оттиска печати (при наличии) лица, составившего описание местоположения границ объекта

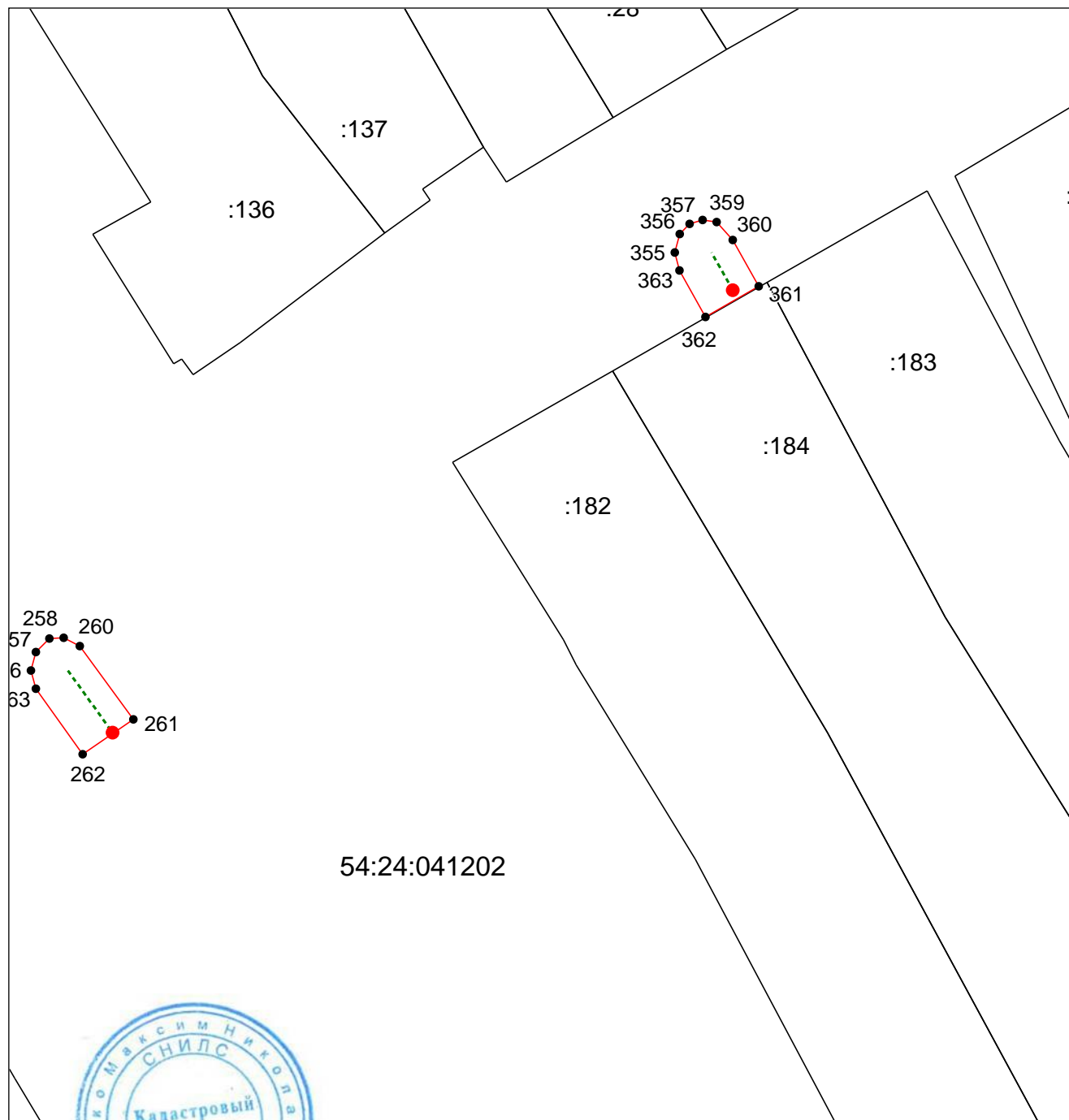
**ГРАФИЧЕСКОЕ ОПИСАНИЕ МЕСТОПОЛОЖЕНИЯ ГРАНИЦ
ПУБЛИЧНОГО СЕРВИТУТА**

СХЕМА РАСПОЛОЖЕНИЯ ГРАНИЦ ПУБЛИЧНОГО СЕРВИТУТА

Зона публичного сервитута для эксплуатации линейного объекта "Газоснабжение жилых домов в д.Ермачиха Тогучинского района Новосибирской области. Газопроводы-вводы (код объекта 54-22-428-000014)"

(наименование объекта, местоположение границ которого описано)

Выносной лист №10



54:24:041202



Масштаб 1:500

Используемые условные знаки и обозначения приведены на отдельной странице в конце раздела.

Подпись Руденко М. Н. Дата 30 мая 2024 г.

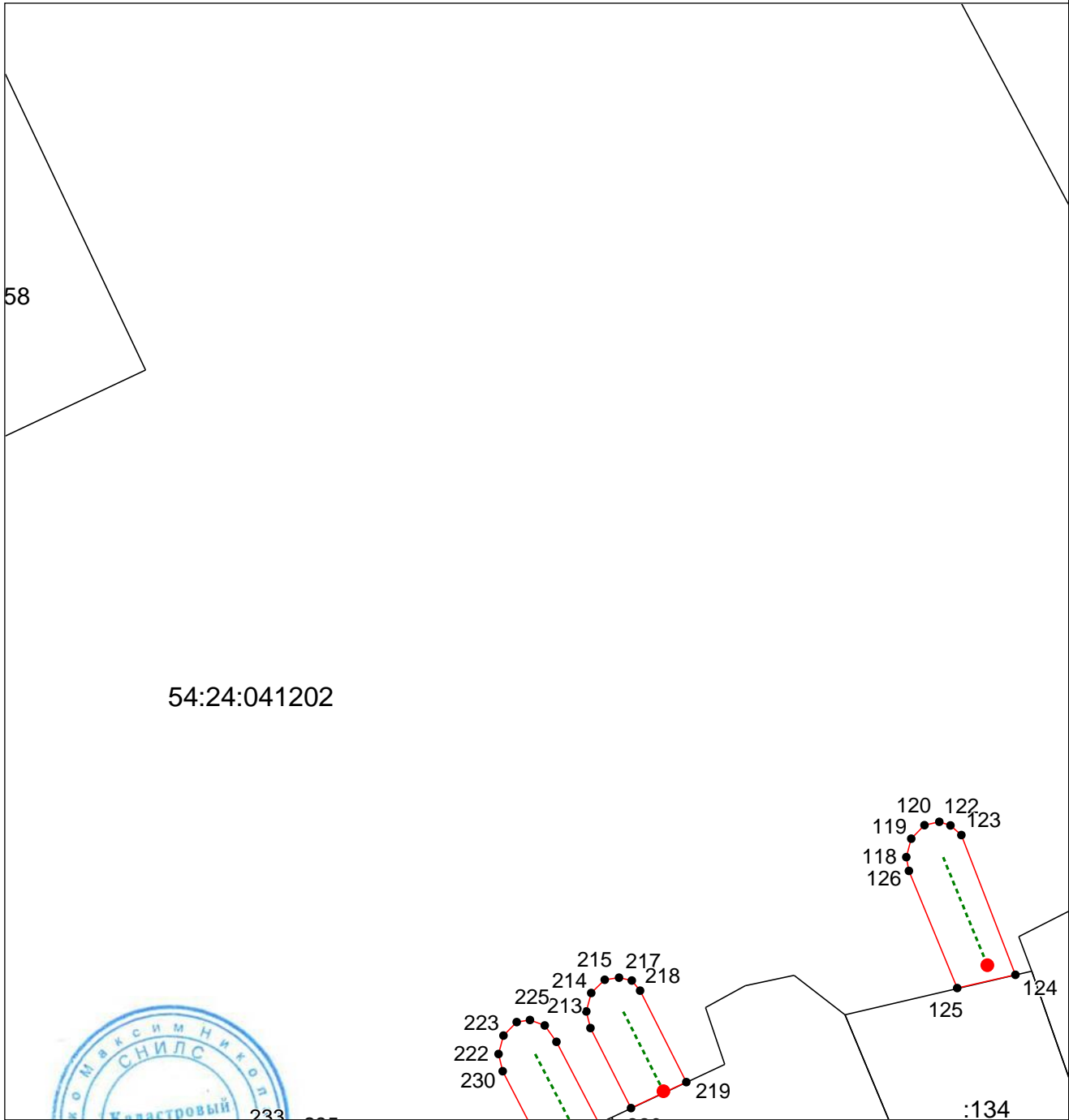
Место для оттиска печати (при наличии) лица, составившего описание местоположения границ объекта

ГРАФИЧЕСКОЕ ОПИСАНИЕ МЕСТОПОЛОЖЕНИЯ ГРАНИЦ
ПУБЛИЧНОГО СЕРВИТУТА
СХЕМА РАСПОЛОЖЕНИЯ ГРАНИЦ ПУБЛИЧНОГО СЕРВИТУТА

Зона публичного сервитута для эксплуатации линейного объекта "Газоснабжение жилых домов в д.Ермачиха Тогучинского района Новосибирской области. Газопроводы-вводы (код объекта 54-22-428-000014)"

(наименование объекта, местоположение границ которого описано)

Выносной лист №11



Масштаб 1:500

Используемые условные знаки и обозначения приведены на отдельной странице в конце раздела.

Подпись Руденко М. Н. Дата 30 мая 2024 г.

Место для оттиска печати (при наличии) лица, составившего описание местоположения границ объекта

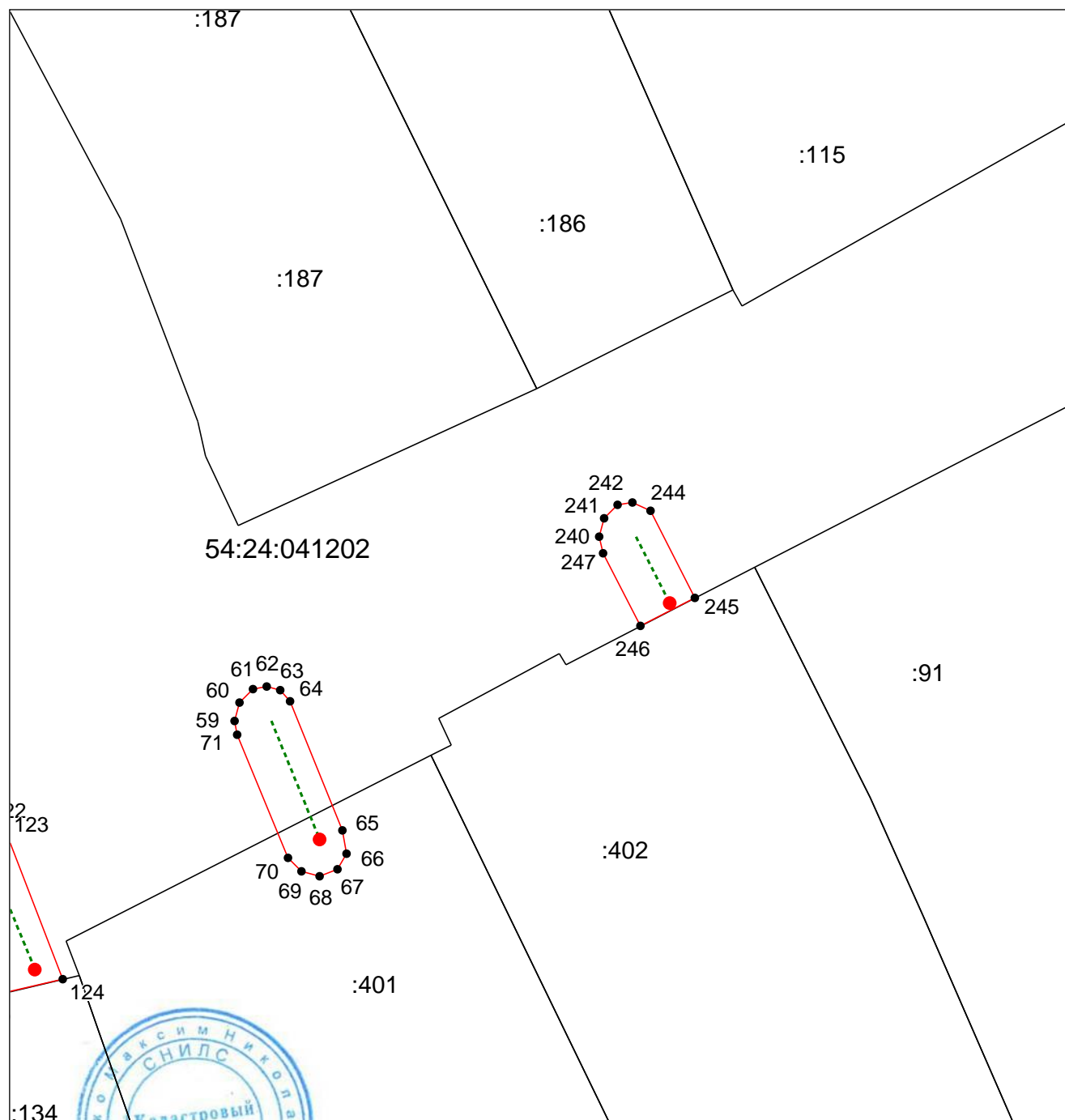
ГРАФИЧЕСКОЕ ОПИСАНИЕ МЕСТОПОЛОЖЕНИЯ ГРАНИЦ
ПУБЛИЧНОГО СЕРВИТУТА

СХЕМА РАСПОЛОЖЕНИЯ ГРАНИЦ ПУБЛИЧНОГО СЕРВИТУТА

Зона публичного сервитута для эксплуатации линейного объекта "Газоснабжение жилых домов в д.Ермачиха Тогучинского района Новосибирской области. Газопроводы-вводы (код объекта 54-22-428-000014)"

(наименование объекта, местоположение границ которого описано)

Выносной лист №12



Масштаб 1:500

Используемые условные знаки и обозначения приведены на отдельной странице в конце раздела.

Подпись Руденко М. Н. Дата 30 мая 2024 г.

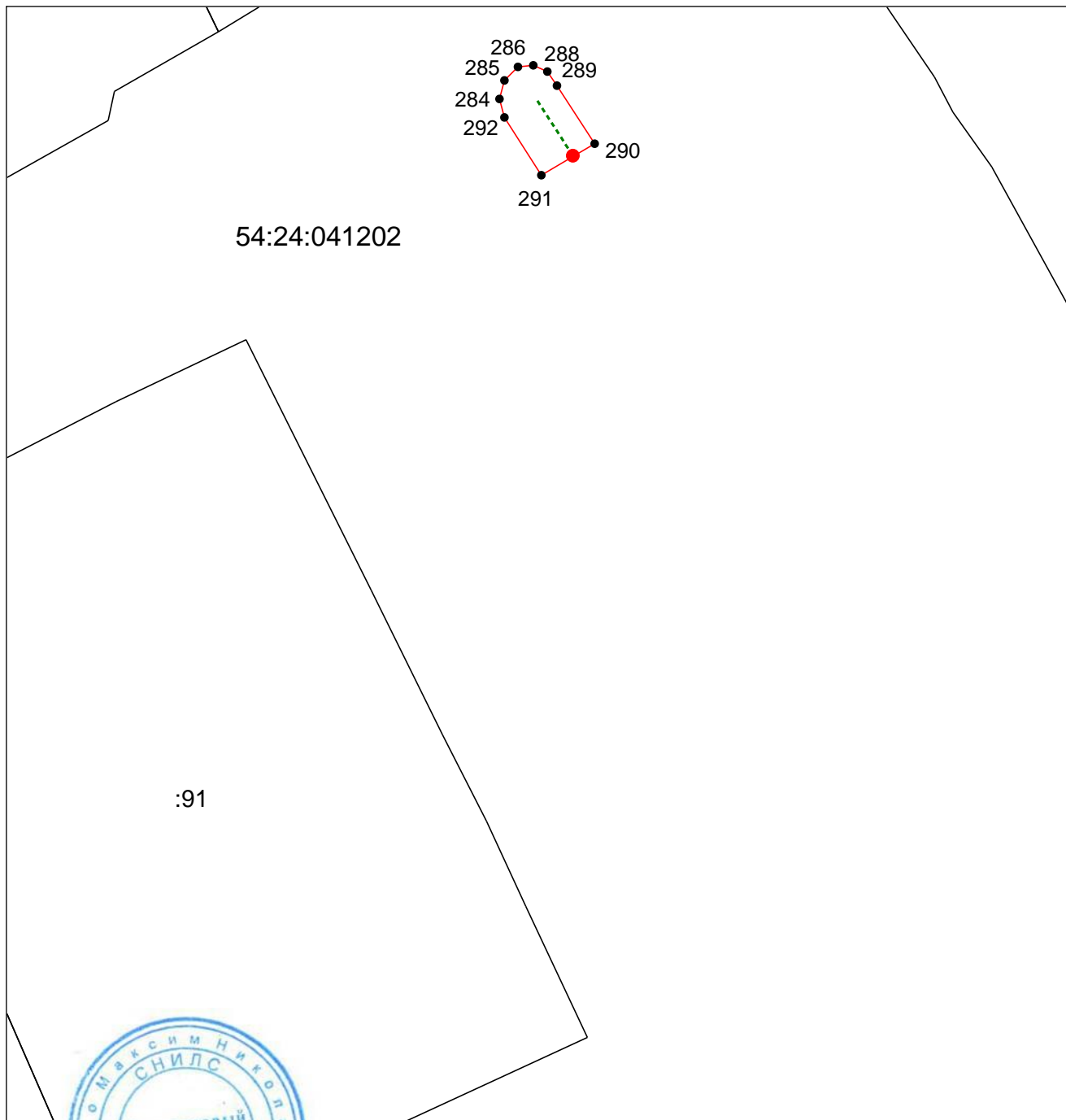
Место для оттиска печати (при наличии) лица, составившего описание местоположения границ объекта

**ГРАФИЧЕСКОЕ ОПИСАНИЕ МЕСТОПОЛОЖЕНИЯ ГРАНИЦ
ПУБЛИЧНОГО СЕРВИТУТА
СХЕМА РАСПОЛОЖЕНИЯ ГРАНИЦ ПУБЛИЧНОГО СЕРВИТУТА**

Зона публичного сервитута для эксплуатации линейного объекта "Газоснабжение жилых домов в д.Ермачиха Тогучинского района Новосибирской области. Газопроводы-вводы (код объекта 54-22-428-000014)"

(наименование объекта, местоположение границ которого описано)

Выносной лист №13



Масштаб 1:500

Используемые условные знаки и обозначения приведены на отдельной странице в конце раздела.

Подпись Руденко М. Н. Дата 30 мая 2024 г.

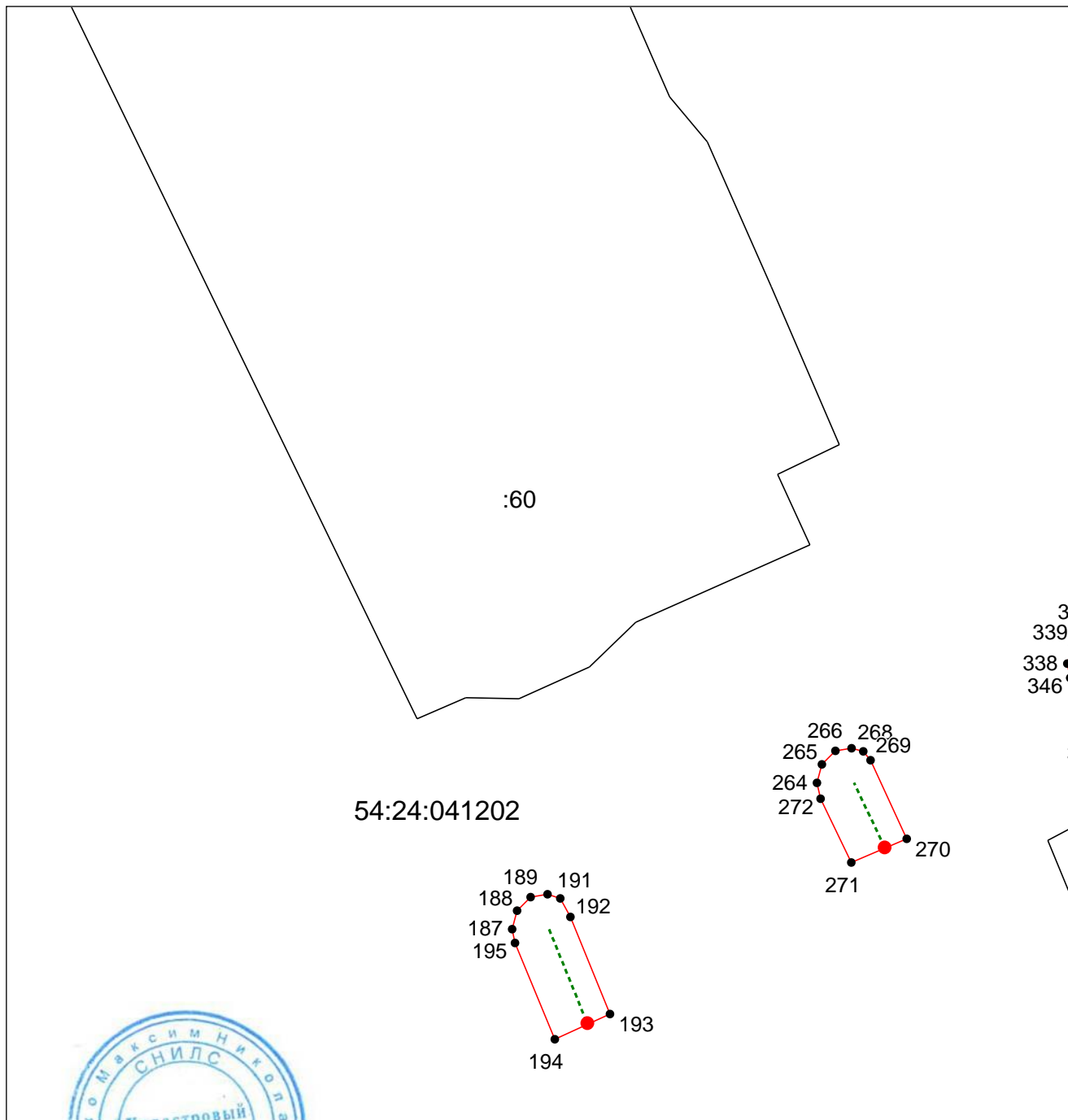
Место для оттиска печати (при наличии) лица, составившего описание местоположения границ объекта

**ГРАФИЧЕСКОЕ ОПИСАНИЕ МЕСТОПОЛОЖЕНИЯ ГРАНИЦ
ПУБЛИЧНОГО СЕРВИТУТА
СХЕМА РАСПОЛОЖЕНИЯ ГРАНИЦ ПУБЛИЧНОГО СЕРВИТУТА**

Зона публичного сервитута для эксплуатации линейного объекта "Газоснабжение жилых домов в д.Ермачиха Тогучинского района Новосибирской области. Газопроводы-вводы (код объекта 54-22-428-000014)"

(наименование объекта, местоположение границ которого описано)

Выносной лист №14



Масштаб 1:500

Используемые условные знаки и обозначения приведены на отдельной странице в конце раздела.

Подпись Руденко М. Н. Дата 30 мая 2024 г.

Место для оттиска печати (при наличии) лица, составившего описание местоположения границ объекта

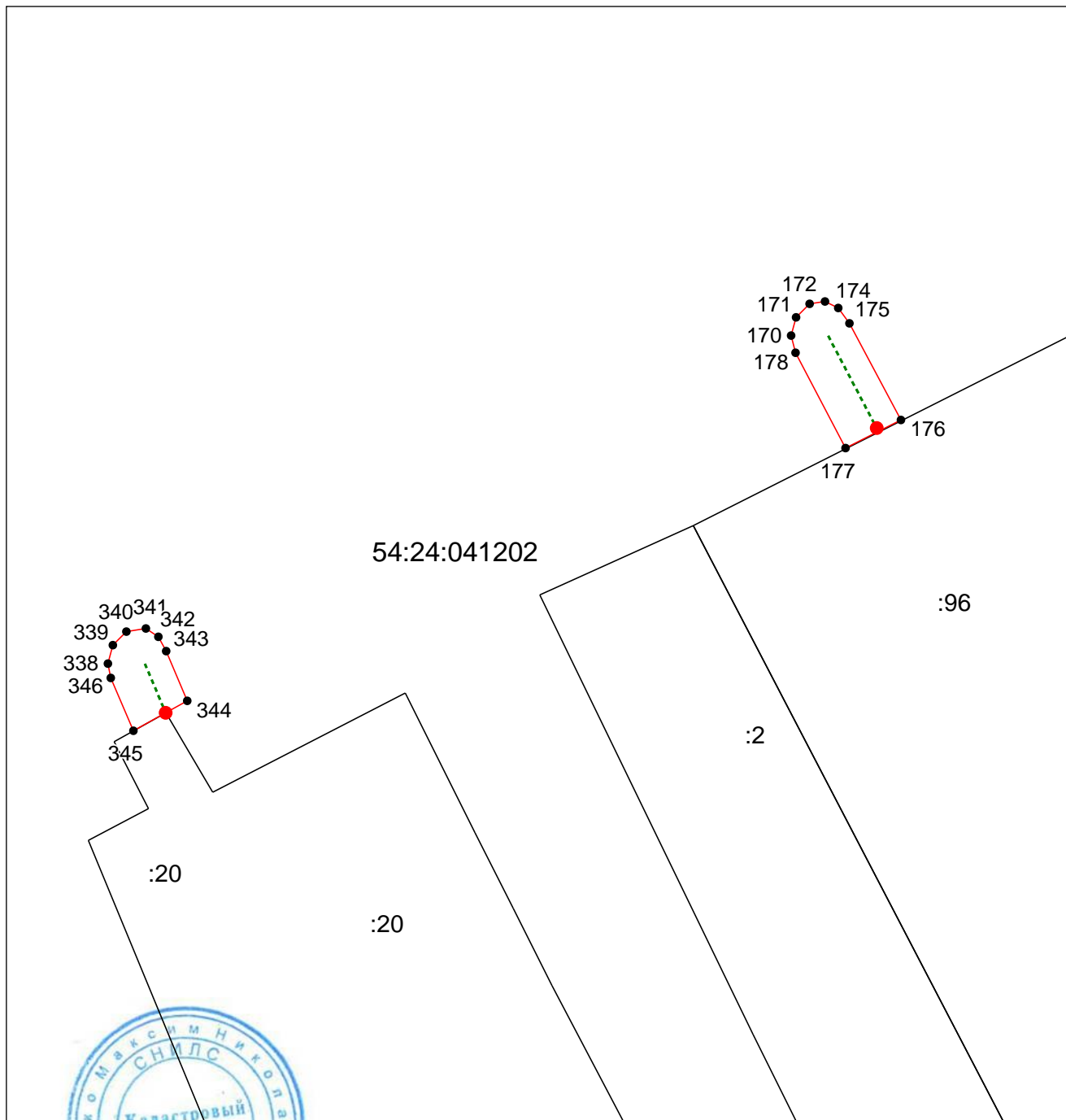
**ГРАФИЧЕСКОЕ ОПИСАНИЕ МЕСТОПОЛОЖЕНИЯ ГРАНИЦ
ПУБЛИЧНОГО СЕРВИТУТА**

СХЕМА РАСПОЛОЖЕНИЯ ГРАНИЦ ПУБЛИЧНОГО СЕРВИТУТА

Зона публичного сервитута для эксплуатации линейного объекта "Газоснабжение жилых домов в д.Ермачиха Тогучинского района Новосибирской области. Газопроводы-вводы (код объекта 54-22-428-000014)"

(наименование объекта, местоположение границ которого описано)

Выносной лист №15



Масштаб 1:500

Используемые условные знаки и обозначения приведены на отдельной странице в конце раздела.

Подпись Руденко М. Н. Дата 30 мая 2024 г.

Место для оттиска печати (при наличии) лица, составившего описание местоположения границ объекта

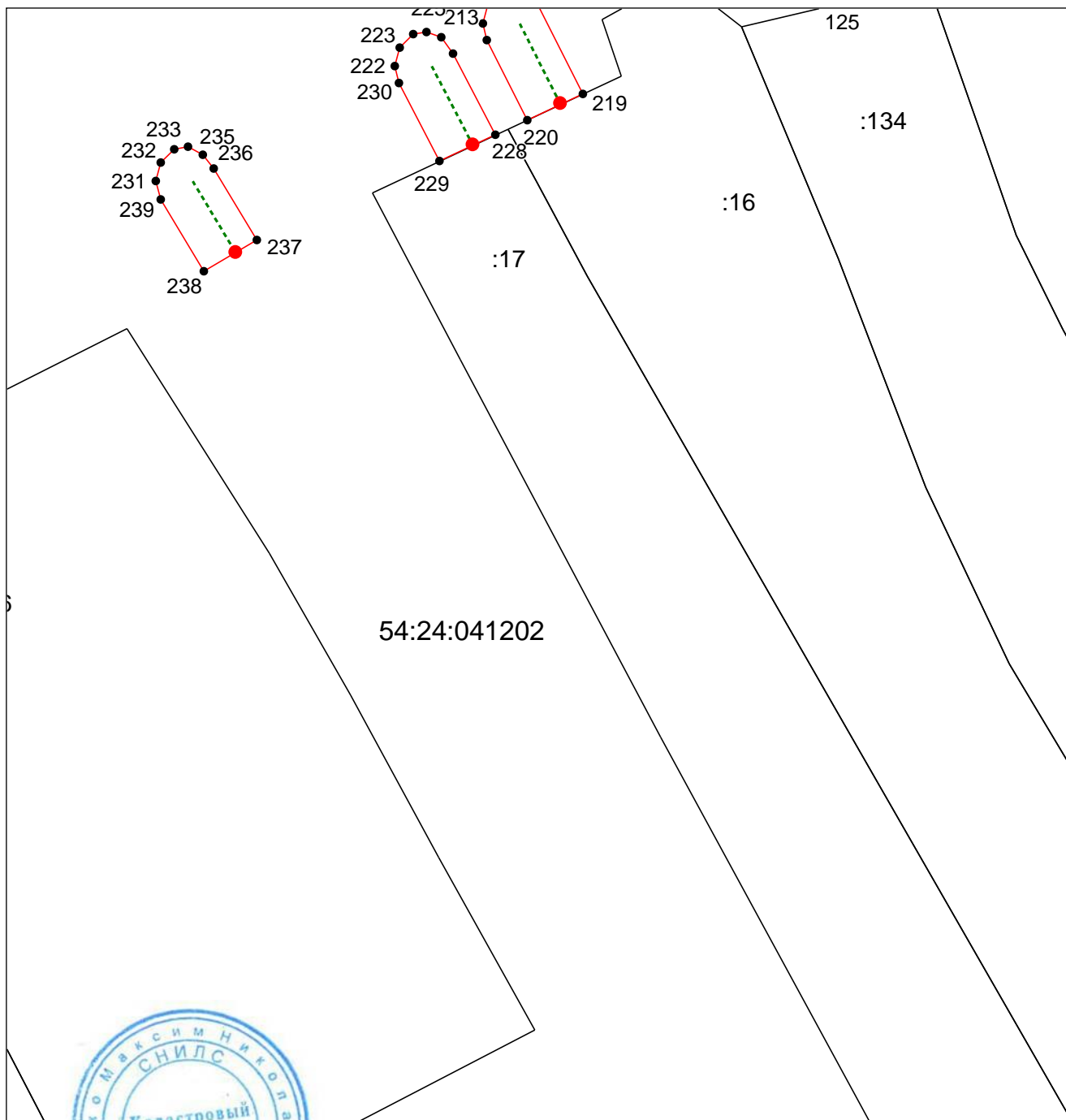
**ГРАФИЧЕСКОЕ ОПИСАНИЕ МЕСТОПОЛОЖЕНИЯ ГРАНИЦ
ПУБЛИЧНОГО СЕРВИТУТА**

СХЕМА РАСПОЛОЖЕНИЯ ГРАНИЦ ПУБЛИЧНОГО СЕРВИТУТА

Зона публичного сервитута для эксплуатации линейного объекта "Газоснабжение жилых домов в д.Ермачиха Тогучинского района Новосибирской области. Газопроводы-вводы (код объекта 54-22-428-000014)"

(наименование объекта, местоположение границ которого описано)

Выносной лист №16



54:24:041202

Масштаб 1:500

Используемые условные знаки и обозначения приведены на отдельной странице в конце раздела.

Подпись Руденко М. Н. Дата 30 мая 2024 г.

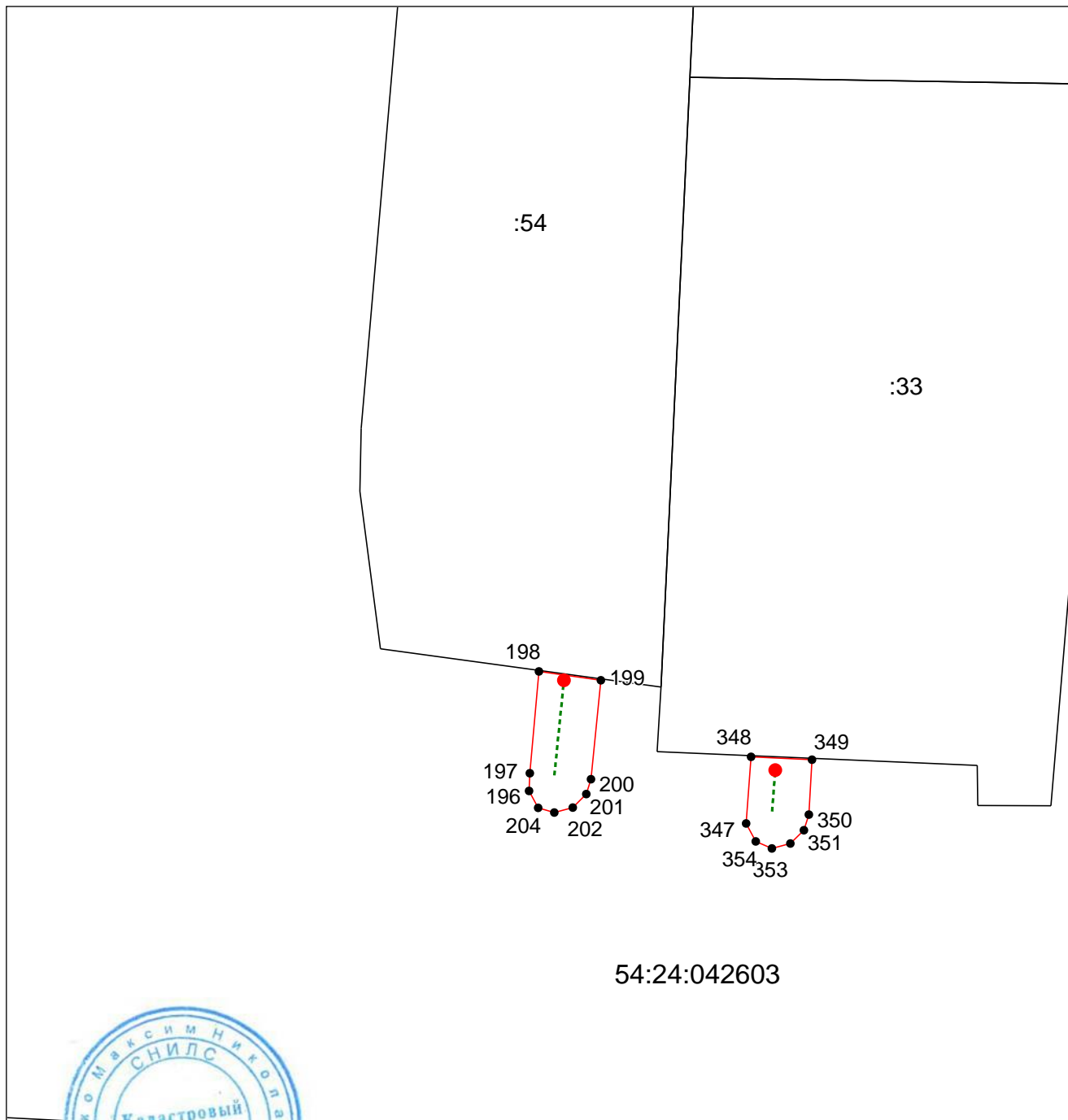
Место для оттиска печати (при наличии) лица, составившего описание местоположения границ объекта

**ГРАФИЧЕСКОЕ ОПИСАНИЕ МЕСТОПОЛОЖЕНИЯ ГРАНИЦ
ПУБЛИЧНОГО СЕРВИТУТА
СХЕМА РАСПОЛОЖЕНИЯ ГРАНИЦ ПУБЛИЧНОГО СЕРВИТУТА**

Зона публичного сервитута для эксплуатации линейного объекта "Газоснабжение жилых домов в д.Ермачиха Тогучинского района Новосибирской области. Газопроводы-вводы (код объекта 54-22-428-000014)"

(наименование объекта, местоположение границ которого описано)

Выносной лист №17



Масштаб 1:500

Используемые условные знаки и обозначения приведены на отдельной странице в конце раздела.

Подпись Руденко М. Н. Дата 30 мая 2024 г.

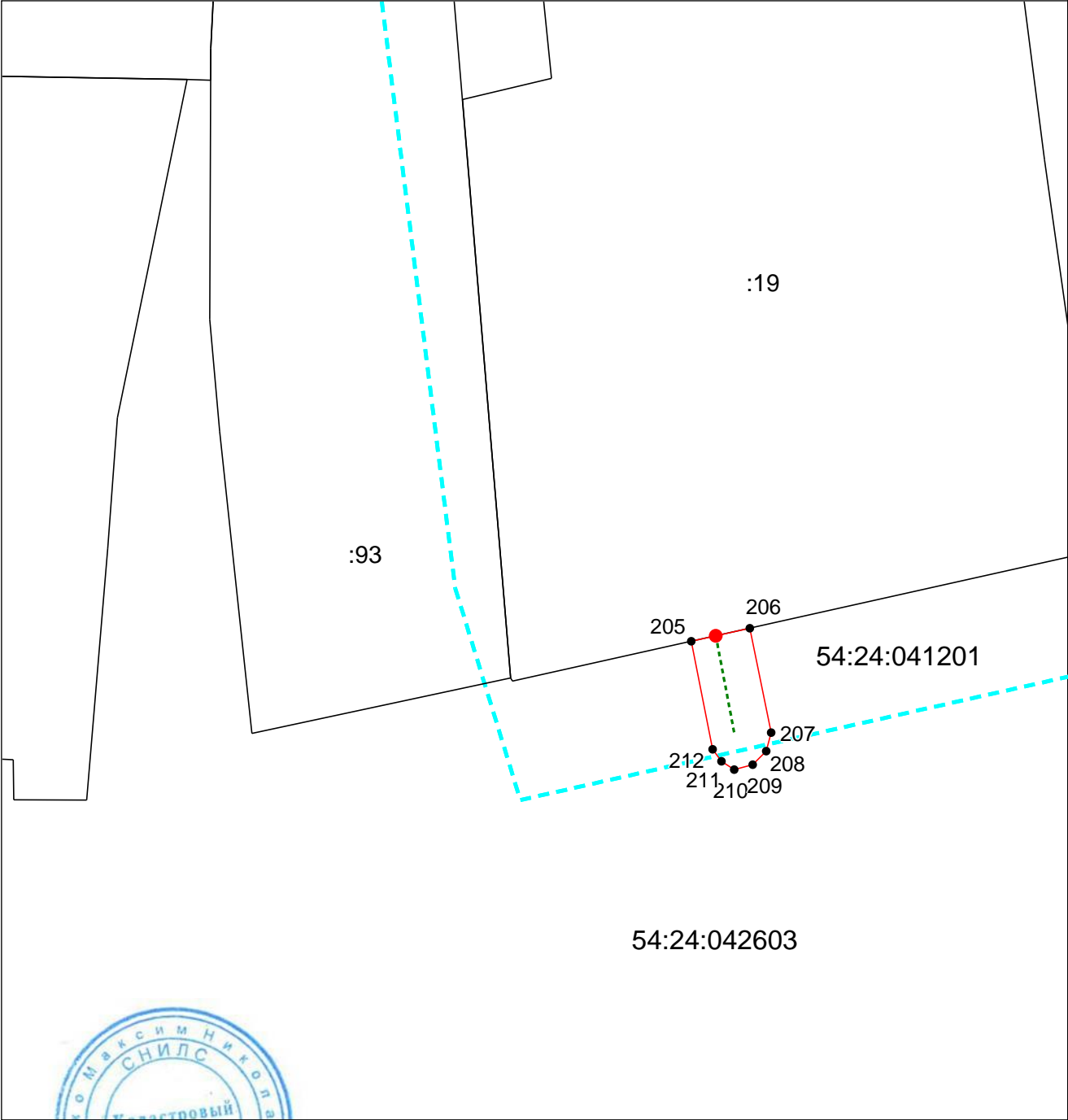
Место для оттиска печати (при наличии) лица, составившего описание местоположения границ объекта

**ГРАФИЧЕСКОЕ ОПИСАНИЕ МЕСТОПОЛОЖЕНИЯ ГРАНИЦ
ПУБЛИЧНОГО СЕРВИТУТА
СХЕМА РАСПОЛОЖЕНИЯ ГРАНИЦ ПУБЛИЧНОГО СЕРВИТУТА**

Зона публичного сервитута для эксплуатации линейного объекта "Газоснабжение жилых домов в д.Ермачиха Тогучинского района Новосибирской области. Газопроводы-вводы (код объекта 54-22-428-000014)"

(наименование объекта, местоположение границ которого описано)

Выносной лист №18



Масштаб 1:500

Используемые условные знаки и обозначения приведены на отдельной странице в конце раздела.

Подпись Руденко М. Н. Дата 30 мая 2024 г.

Место для оттиска печати (при наличии) лица, составившего описание местоположения границ объекта

СХЕМА РАСПОЛОЖЕНИЯ ГРАНИЦ ПУБЛИЧНОГО СЕРВИТУТА

(наименование объекта, местоположение границ которого описано)

01

54:24:041201

:23

136

137

138

139

140

142

143

54:24:042603

179

180

182

183

185

186

187

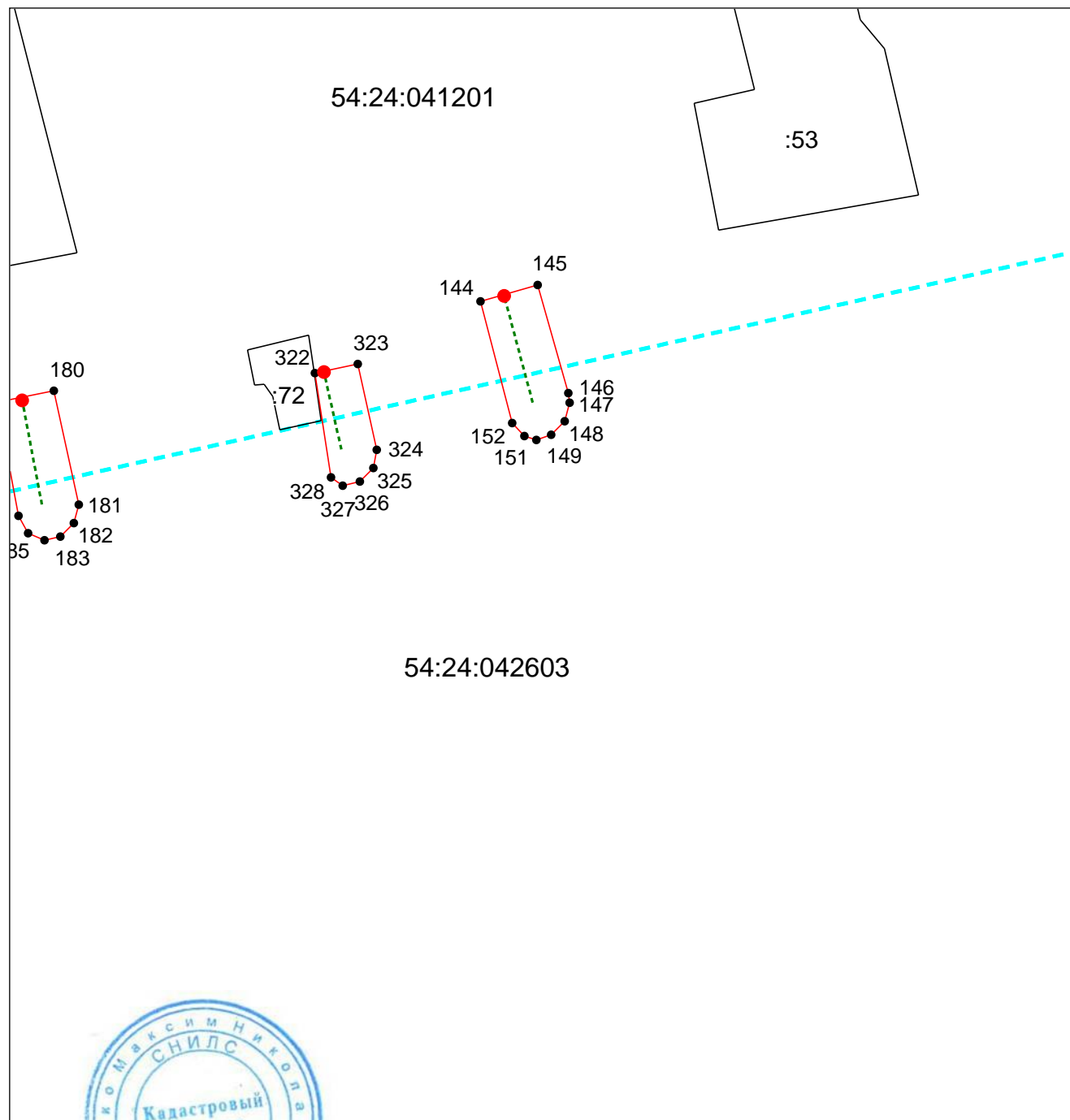
Место для оттиска печати (при наличии) лица, составившего описание местоположения границ объекта

**ГРАФИЧЕСКОЕ ОПИСАНИЕ МЕСТОПОЛОЖЕНИЯ ГРАНИЦ
ПУБЛИЧНОГО СЕРВИТУТА
СХЕМА РАСПОЛОЖЕНИЯ ГРАНИЦ ПУБЛИЧНОГО СЕРВИТУТА**

Зона публичного сервитута для эксплуатации линейного объекта "Газоснабжение жилых домов в д.Ермачиха Тогучинского района Новосибирской области. Газопроводы-вводы (код объекта 54-22-428-000014)"

(наименование объекта, местоположение границ которого описано)

Выносной лист №20



Масштаб 1:500

Используемые условные знаки и обозначения приведены на отдельной странице в конце раздела.

Подпись  Руденко М. Н. Дата 30 мая 2024 г.

Место для оттиска печати (при наличии) лица, составившего описание местоположения границ объекта

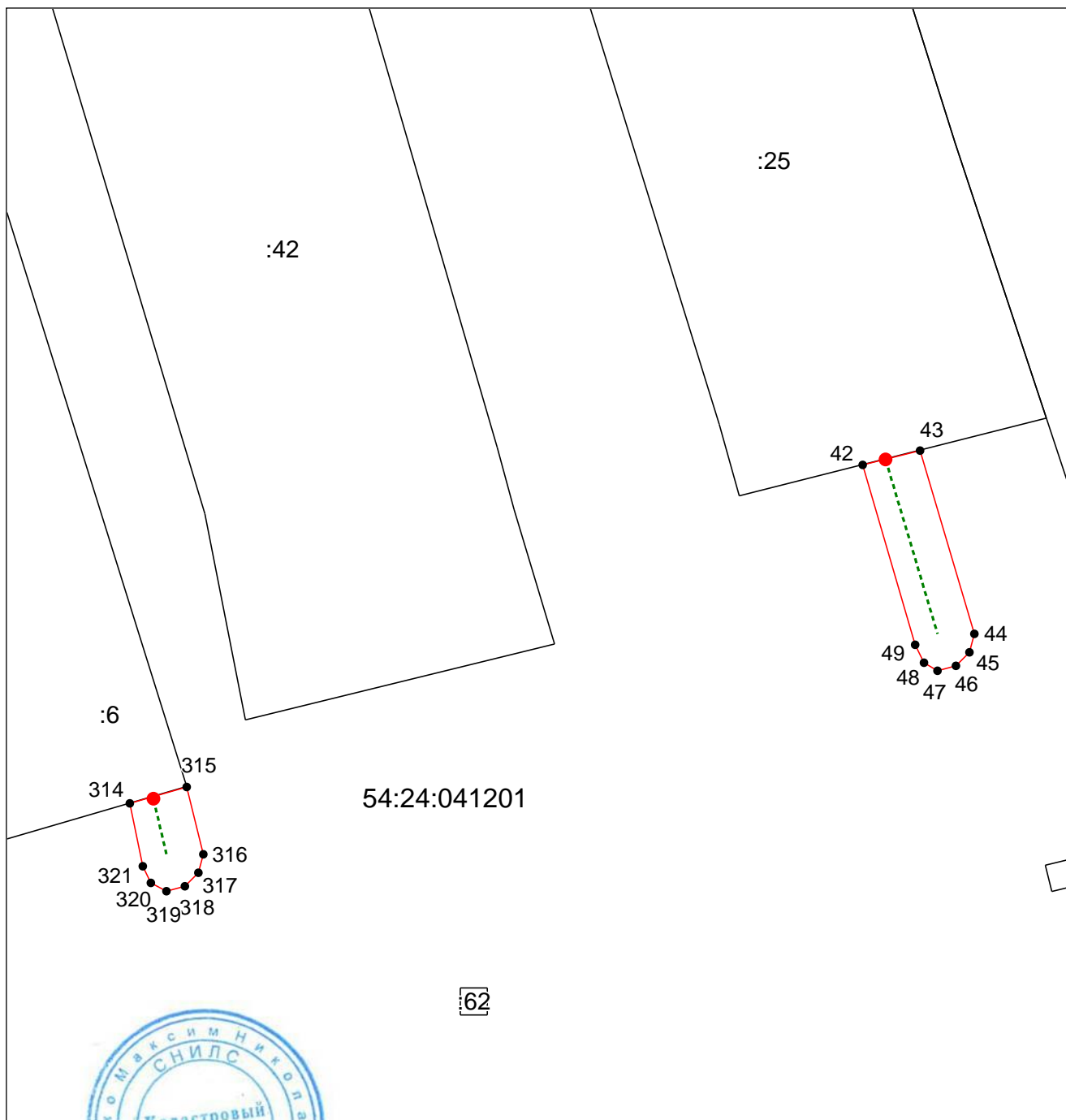
**ГРАФИЧЕСКОЕ ОПИСАНИЕ МЕСТОПОЛОЖЕНИЯ ГРАНИЦ
ПУБЛИЧНОГО СЕРВИТУТА**

СХЕМА РАСПОЛОЖЕНИЯ ГРАНИЦ ПУБЛИЧНОГО СЕРВИТУТА

Зона публичного сервитута для эксплуатации линейного объекта "Газоснабжение жилых домов в д.Ермачиха Тогучинского района Новосибирской области. Газопроводы-вводы (код объекта 54-22-428-000014)"

(наименование объекта, местоположение границ которого описано)

Выносной лист №21



62



Масштаб 1:500

Используемые условные знаки и обозначения приведены на отдельной странице в конце раздела.

Подпись Гуденко М. Н. Дата 30 мая 2024 г.

Место для оттиска печати (при наличии) лица, составившего описание местоположения границ объекта

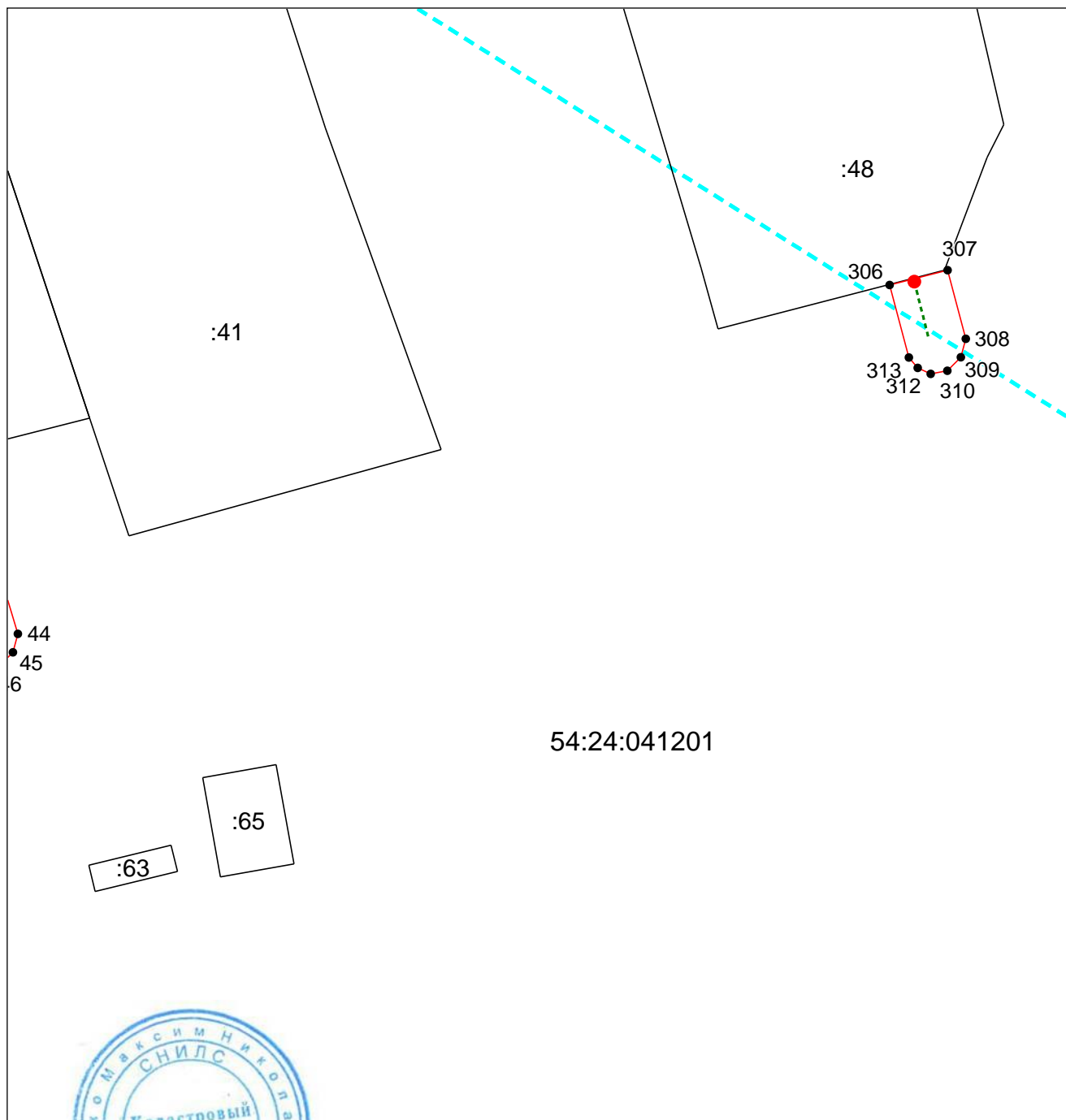
**ГРАФИЧЕСКОЕ ОПИСАНИЕ МЕСТОПОЛОЖЕНИЯ ГРАНИЦ
ПУБЛИЧНОГО СЕРВИТУТА**

СХЕМА РАСПОЛОЖЕНИЯ ГРАНИЦ ПУБЛИЧНОГО СЕРВИТУТА

Зона публичного сервитута для эксплуатации линейного объекта "Газоснабжение жилых домов в д.Ермачиха Тогучинского района Новосибирской области. Газопроводы-вводы (код объекта 54-22-428-000014)"

(наименование объекта, местоположение границ которого описано)

Выносной лист №22



Масштаб 1:500

Используемые условные знаки и обозначения приведены на отдельной странице в конце раздела.

Подпись Руденко М. Н. Дата 30 мая 2024 г.

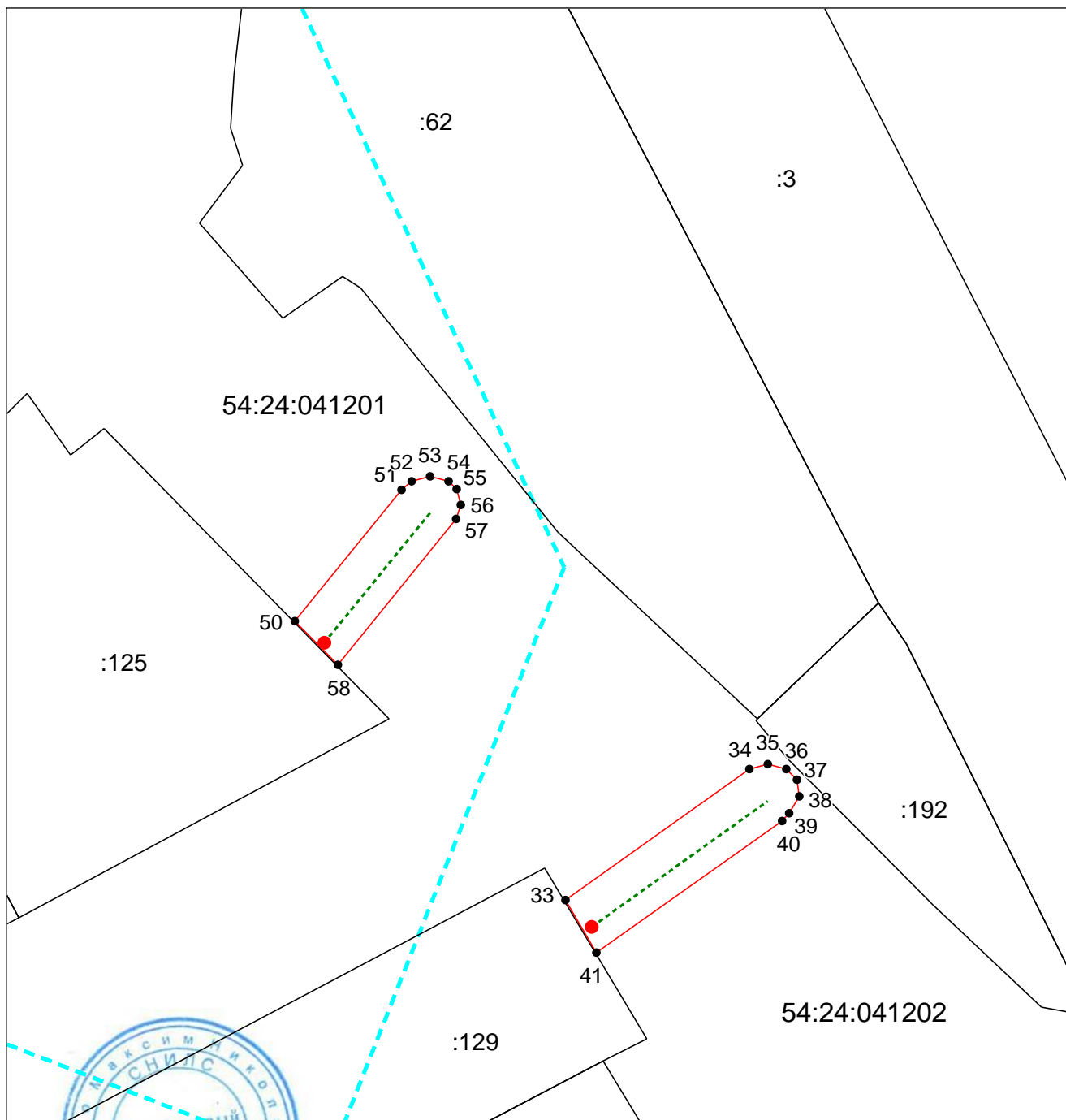
Место для оттиска печати (при наличии) лица, составившего описание местоположения границ объекта

**ГРАФИЧЕСКОЕ ОПИСАНИЕ МЕСТОПОЛОЖЕНИЯ ГРАНИЦ
ПУБЛИЧНОГО СЕРВИТУТА
СХЕМА РАСПОЛОЖЕНИЯ ГРАНИЦ ПУБЛИЧНОГО СЕРВИТУТА**

Зона публичного сервитута для эксплуатации линейного объекта "Газоснабжение жилых домов в д.Ермачиха Тогучинского района Новосибирской области. Газопроводы-вводы (код объекта 54-22-428-000014)"

(наименование объекта, местоположение границ которого описано)

Выносной лист №23



Масштаб 1:500

Используемые условные знаки и обозначения приведены на отдельной странице в конце раздела.

Подпись Руденко М. Н. Дата 30 мая 2024 г.

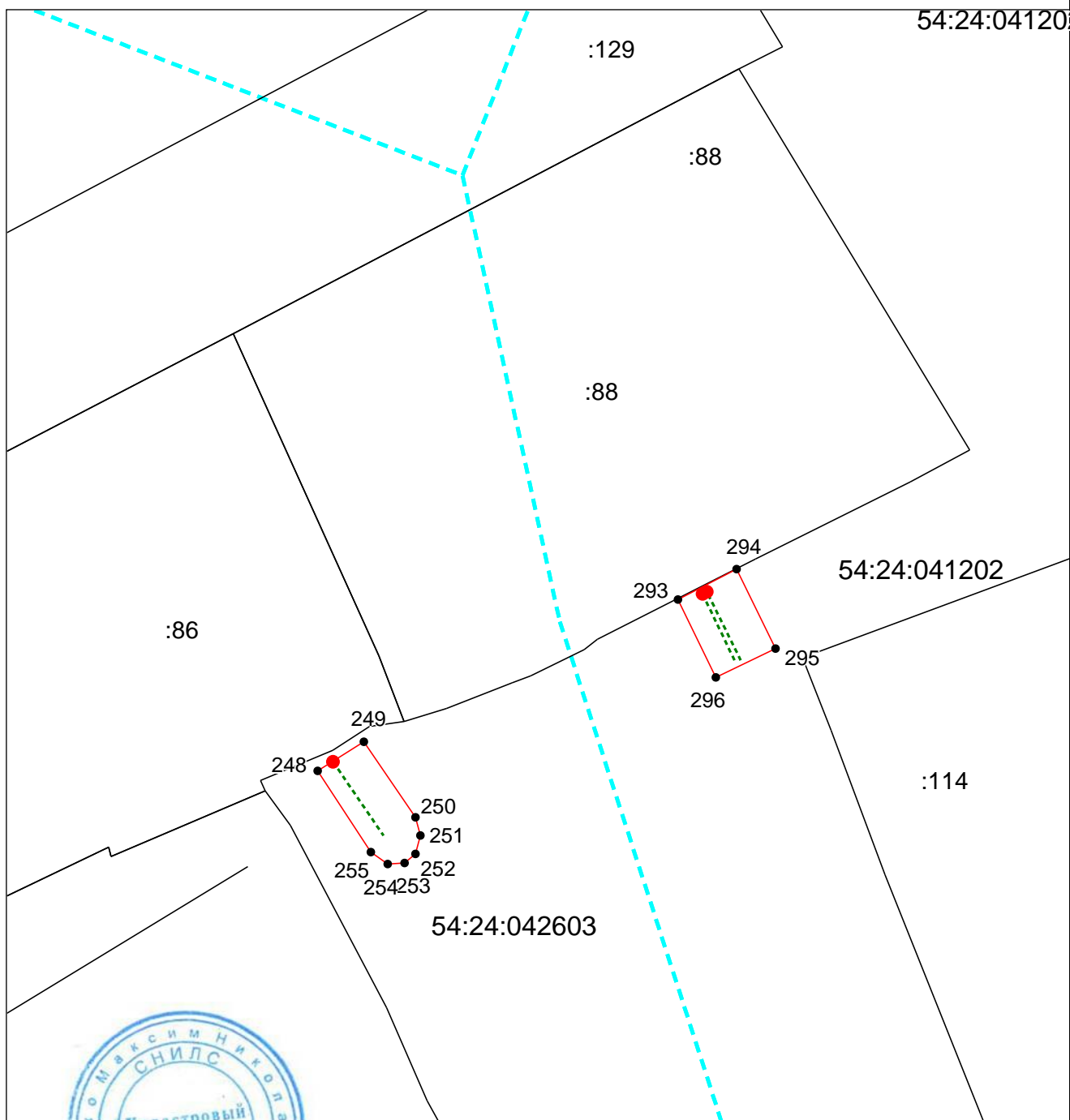
Место для оттиска печати (при наличии) лица, составившего описание местоположения границ объекта

**ГРАФИЧЕСКОЕ ОПИСАНИЕ МЕСТОПОЛОЖЕНИЯ ГРАНИЦ
ПУБЛИЧНОГО СЕРВИТУТА
СХЕМА РАСПОЛОЖЕНИЯ ГРАНИЦ ПУБЛИЧНОГО СЕРВИТУТА**

Зона публичного сервитута для эксплуатации линейного объекта "Газоснабжение жилых домов в д.Ермачиха Тогучинского района Новосибирской области. Газопроводы-вводы (код объекта 54-22-428-000014)"

(наименование объекта, местоположение границ которого описано)

Выносной лист №24



Масштаб 1:500

Используемые условные знаки и обозначения приведены на отдельной странице в конце раздела.

Подпись Руденко М. Н. Дата 30 мая 2024 г.

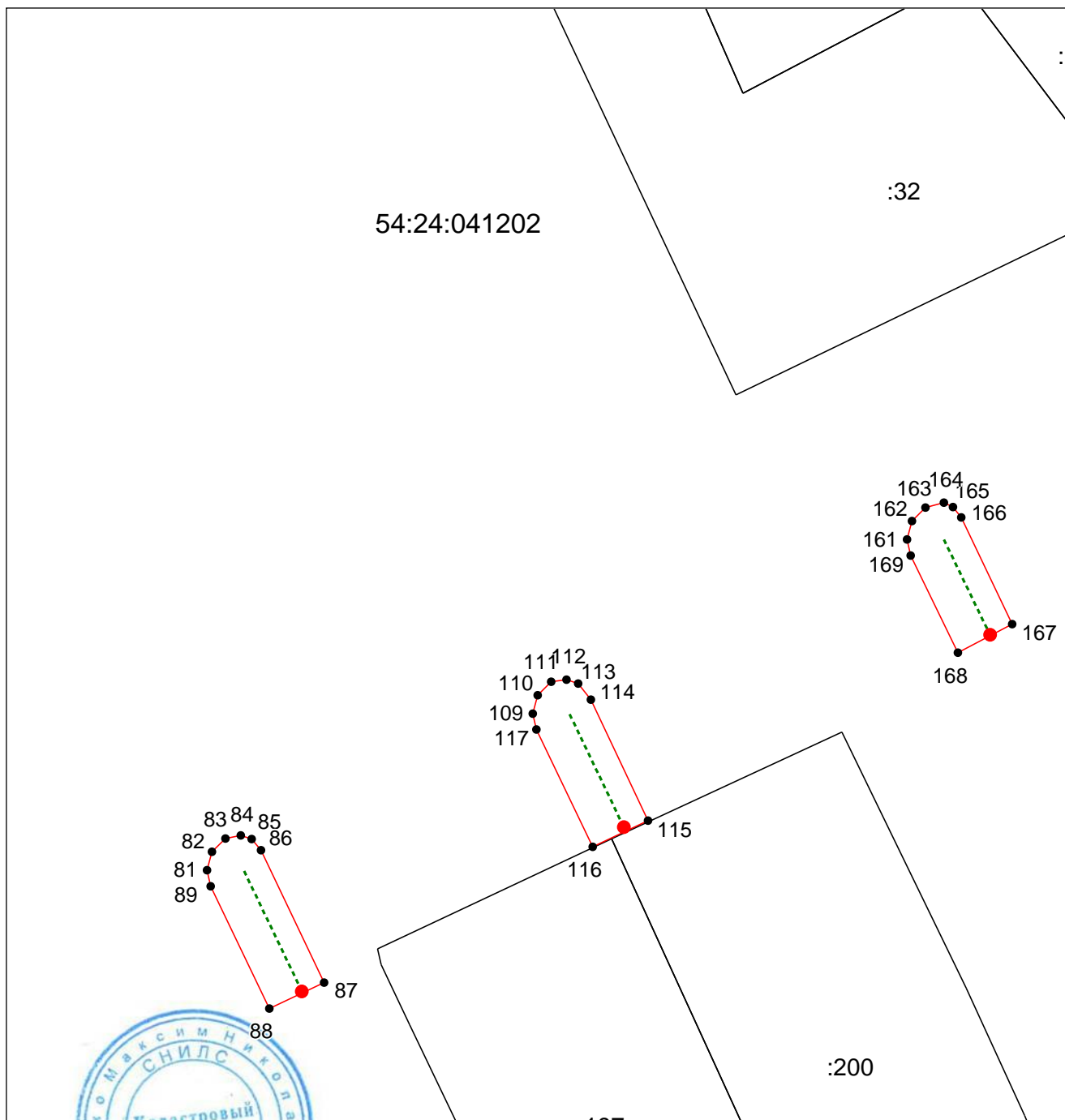
Место для оттиска печати (при наличии) лица, составившего описание местоположения границ объекта

**ГРАФИЧЕСКОЕ ОПИСАНИЕ МЕСТОПОЛОЖЕНИЯ ГРАНИЦ
ПУБЛИЧНОГО СЕРВИТУТА
СХЕМА РАСПОЛОЖЕНИЯ ГРАНИЦ ПУБЛИЧНОГО СЕРВИТУТА**

Зона публичного сервитута для эксплуатации линейного объекта "Газоснабжение жилых домов в д.Ермачиха Тогучинского района Новосибирской области. Газопроводы-вводы (код объекта 54-22-428-000014)"

(наименование объекта, местоположение границ которого описано)

Выносной лист №25



Масштаб 1:500

Используемые условные знаки и обозначения приведены на отдельной странице в конце раздела.

Подпись Руденко М. Н. Дата 30 мая 2024 г.

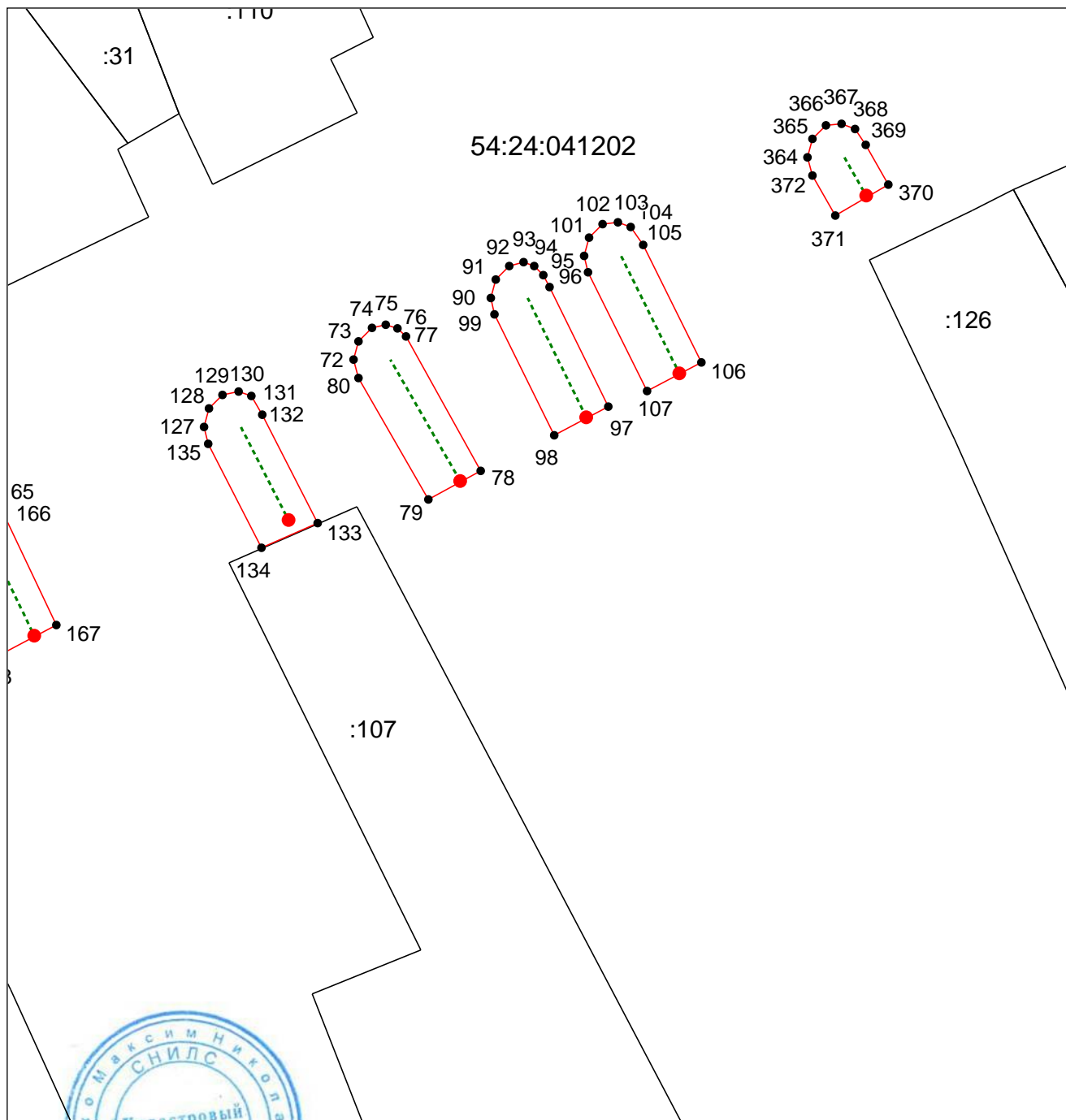
Место для оттиска печати (при наличии) лица, составившего описание местоположения границ объекта

**ГРАФИЧЕСКОЕ ОПИСАНИЕ МЕСТОПОЛОЖЕНИЯ ГРАНИЦ
ПУБЛИЧНОГО СЕРВИТУТА
СХЕМА РАСПОЛОЖЕНИЯ ГРАНИЦ ПУБЛИЧНОГО СЕРВИТУТА**

Зона публичного сервитута для эксплуатации линейного объекта "Газоснабжение жилых домов в д.Ермачиха Тогучинского района Новосибирской области. Газопроводы-вводы (код объекта 54-22-428-000014)"

(наименование объекта, местоположение границ которого описано)

Выносной лист №26



Масштаб 1:500

Используемые условные знаки и обозначения приведены на отдельной странице в конце раздела.

Подпись Руденко М. Н. Дата 30 мая 2024 г.

Место для оттиска печати (при наличии) лица, составившего описание местоположения границ объекта






**ГРАФИЧЕСКОЕ ОПИСАНИЕ МЕСТОПОЛОЖЕНИЯ ГРАНИЦ
ПУБЛИЧНОГО СЕРВИТУТА**

СХЕМА РАСПОЛОЖЕНИЯ ГРАНИЦ ПУБЛИЧНОГО СЕРВИТУТА

Зона публичного сервитута для эксплуатации линейного объекта "Газоснабжение жилых домов в д.Ермачиха Тогучинского района Новосибирской области. Газопроводы-вводы (код объекта 54-22-428-000014)"

(наименование объекта, местоположение границ которого описано)

Используемые условные знаки и обозначения:

- | | |
|---|--|
|  | – граница публичного сервитута; |
|  | – проектное местоположение инженерного сооружения; |
|  | – граница земельного участка, учтенного в ЕГРН; |
| :401 | – номер земельного участка, учтенного в ЕГРН; |
|  | – граница кадастрового квартала; |
| 54:24:041202 | – кадастровый номер квартала; |
| ●1 | – характерная точка сервитута и ее номер; |
|  | – кран шаровый; |